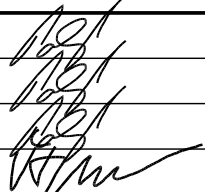



F



Výškový systém: Bpv

Souřadnicový systém: S-JTSK

Vedoucí projektant	Ing. František Pokorný		Mostní projekce s.r.o. Jana Babáka 2733/11, 612 00 Brno www.mostniprojekce.cz info@mostniprojekce.cz +420 776 583 906 	
Zodpovědný projektant	Ing. František Pokorný			
Vypracoval	Ing. František Pokorný			
Technická kontrola	Ing. Ladislav Štěpánek			
Kraj: Kraj Vysočina	Investor: Město Žďár nad Sázavou		Datum	06/2023
Oprava mostu ev.č. ZR-004 ul. Studentská, Žďár nad Sázavou			Formát	
			Účel	PDPS
			Měřítko	
			Číslo zakázky	202218
Doklady			Číslo paré	Číslo výkresu F

Název akce:

Oprava mostu ev. č. ZR-004, ul. Studentská

Žďár nad Sázavou

Seznam dokladů:

Vyjádření a stanoviska k záměru:

1. MÚ Žďár n. S., odbor životního prostředí – souhlas podle § 17
2. MÚ Žďár n. S., odbor životního prostředí – souhrnné stanovisko
3. MÚ Žďár n. S., odbor komunálních služeb – souhlasné stanovisko
4. MÚ Žďár n. S., odbor rozvoje a územního plánování – soulad s ÚP
5. MÚ Žďár n. S., odbor dopravy – souhlasné stanovisko
6. Ing. arch. Zbyněk Ryška – souhlas
7. KSÚSV p. o. - souhlas
8. AOPK ČR, SCHKO Žďárské vrchy – souhlasné stanovisko
9. AOPK ČR, SCHKO Žďárské vrchy – souhlasné stanovisko NATURA 2000
10. Povodí Vltavy, s. p. – souhlasné stanovisko
11. Policie ČR, ÚO Žďár n. S. – souhlasné stanovisko
12. Archeologický ústav AV ČR Brno, v. v. i. – vyjádření k projektové dokumentaci
13. KÚ Kraje Vysočina, OŽP – EIA – nepodléhá
14. KHS Kraje Vysočina – souhlasné stanovisko,
15. Ministerstvo obrany ČR – souhlasné stanovisko vč. vyjádření k existenci IS

Souhlasná stanoviska dotčených správců inženýrských sítí:

1. Město Žďár nad Sázavou
2. EG.D, a. s
3. CETIN a.s.
4. VAS a. s. - kanalizace
5. GasNet Služby, s. r. o.

Záznamy z jednání:

1. Záznam z jednání 2. 12. 2022

Vyjádření k existenci inženýrských sítí:

1. Město Žďár nad Sázavou – kanalizace, VO
2. EG.D, a. s. – Podzemní NN+VN, nebude dotčeno, bude ochráněno
3. CETIN a.s. – sdělovací vedení, nebude dotčeno, bude ochráněno
4. GasNet Služby, s. r. o. – na obvodu staveniště, nebude dotčeno
5. VAS a. s. - kanalizace
6. KŘP Kraje Vysočina – nic
7. Nej.cz s.r.o. – nic
8. První telefonní společnost s. r. o. – nic
9. SATT a.s. – mimo obvod staveniště
10. T-Mobile Czech Republic a. s. – nic
11. Vodafone Czech Republic a. s. – nic
12. Vodovody a kanalizace Havlíčkův Brod, a. s. – nic
13. ŽĎAS, a. s. – nic
14. České radiokomunikace a. s. – nic
15. ČEPS, a. s. - nic
16. ČD – Telematika a. s. – nic
17. Ministerstvo obrany ČR – nic, vyjádření je v souhlasném stanovisk

Plná moc

Zmocnitel: **Město Žďár nad Sázavou**
Adresa: Žižkova 227/1, 591 01 Žďár nad Sázavou
IČO: 002 95 841
Zastoupený: Ing. Danou Wurzelovou, vedoucí odboru komunálních služeb

**zmocňuje tímto na základě a ve vazbě na platnou smlouvu o dílo
„PD a IČ most Studentská ZR“**

Zmocněnce: **Mostní projekce s. r. o.**
Adresa: Jana Babáka 2733/11, 612 00 Brno
IČO: 06754449
Zastoupený: Ing. Františkem Pokorným, jednatelem


k jednání s fyzickými i právnickými osobami, orgány státní správy a samosprávy za účelem získání dokladů, vyjádření, stanovisek, závazných stanovisek, ověřeného průběhu inženýrských sítí, vyjádření a stanovisek nutných pro vydání územního rozhodnutí, stavebního povolení, příp. společného povolení, ohlášení stavebních prací, pro podání žádosti o vydání územního rozhodnutí, stavebního nebo společného povolení, případně ohlášení stavebních prací na stavbu:

„Oprava mostu ev. č. ZR-004, ul. Studentská, Žďár nad Sázavou,,

Zmocněnec je oprávněn jednat s fyzickými i právnickými osobami svým jménem, doklady a stanoviska musí být vydány na jméno zmocnitele. Současně opravňujeme zmocněnce k řízení u stavebního úřadu k výše uvedeným účelům. Obchodní společnost je oprávněna udělit plnou moc jiné osobě, aby místo ní jednala v rozsahu této plné moci za zmocnitele. Takovou osobou může být pouze zaměstnanec obchodní společnosti nebo jiná právnická nebo fyzická osoba.

Zmocnitel:
Ve Žďáře nad Sázavou

Zmocněnec:
V Brně


.....
Ing. Dana Wurzelová
vedoucí odboru komunálních služeb


.....
Ing. František Pokorný
jednatel

MĚSTO ŽĎÁR NAD SÁZAVOU
Žižkova 227/1
ŽĎÁR NAD SÁZAVOU
PSČ 591 31
15

Mostní projekce s.r.o.
Jana Babáka 11, 612 00 Brno
www.mostniprojekce.cz
IČ: 06754449, DIČ: CZ06754449



naše značka
5002774474
vyřizuje
Martina Pýchová
datum
08.03.2023

Mostní projekce s.r.o.
Jana Babáka 2733/11
61200 Brno

Věc:

Oprava mostu ev. č. ZR-004, ul. Studentská, Žďár nad Sázavou

K.ú. - p.č.: Město Žďár

Stavebník: Město Žďár nad Sázavou, Žižkova 227/1, 59101 Žďár nad Sázavou

Účel stanoviska: Povolení stavby - stavební režim (ÚR+SP)

GasNet, s.r.o., jako provozovatel distribuční soustavy (PDS) a technické infrastruktury, zastoupený GasNet Služby, s.r.o., vydává toto stanovisko:

V ZÁJMOVÉM ÚZEMÍ STAVBY SE NACHÁZÍ TATO PLYNÁRENSKÁ ZAŘÍZENÍ A PLYNOVODNÍ PŘÍPOJKY:

- STL přípojka OC DN 40

Požadujeme respektovat průběh a ochranné pásmo plynárenského zařízení.

Ochranné pásmo STL plynovodů a přípojek je v zastavěném území obce 1 m na obě strany od potrubí. Ochranné pásmo slouží k zajištění bezpečného a spolehlivého provozu plynárenského zařízení.

Při realizaci stavby je nutno dodržovat veškerá pravidla stanovená pro práce v ochranném pásmu (OP) plynárenského zařízení a plynovodních přípojek, které činí 1 m na každou stranu od obrysu plynovodu a přípojek. V tomto pásmu nesmí být umístovány žádné nadzemní stavby, prováděna skládka materiálu a výšková úprava terénu. Veškeré stavební práce budou prováděny v OP výhradně ručním způsobem a musí být vykonávány tak, aby v žádném případě nenarušily bezpečný provoz plynárenského zařízení.

Křízení a souběh inž. sítí s plynovodním zařízením musí být v souladu s ČSN 73 60 05, tab. 1 a 2.

Budované objekty (např. šachty, vpusti, dopravní značky, sloupy atd.) musí dodržet od stávajícího zařízení světlost vzdálenost dle ČSN EN 12 007, TPG 702 04, čl. 14.5 a 14.6 - minimálně 1m, tj. nesmí zasahovat do ochranného pásma zařízení - plynovodu!

K plynovému zařízení umístit těleso komunikace (zpevněné plochy) v souladu s ČSN 73 6005, tab. B1. Zemní práce nesmí být prováděny do větší hloubky než 40 cm nad povrchem stávajícího plynárenského zařízení. Nad plynovodem musí být zachován (obnoven) obsyp pískem min. 20 cm + výstražná fólie vše v souladu s TPG 702 01.

Pokud realizace stavby vyvolá výškovou nebo směrovou úpravu trasy plynárenského zařízení, bude toto posuzováno jako přeložka. Náklady budou hrazeny investorem stavby.

Toto stanovisko se netýká žádných úprav plynárenského zařízení v dané lokalitě. Nutno řešit samostatně (<http://www.gasnet.cz/cs/kontakt-ni-system/>).

Současně si vyhrazuje upřesnění nebo rozšíření našich podmínek při zjištění situace na místě.

V rozsahu této stavby souhlasíme s povolením stavby dle zákona 183/2006 Sb. ve znění pozdějších předpisů. Tento souhlas platí pro územní řízení, řízení o územním souhlasu, veřejnoprávní smlouvy pro umístění stavby, zjednodušené územní řízení, ohlášení, stavební řízení, společné územní a stavební řízení, vodoprávní řízení, veřejnoprávní smlouvu o provedení stavby nebo oznámení stavebního záměru s certifikátem autorizovaného inspektora.

GasNet Služby, s.r.o.

Plynárenská 499/1 · Zábřovice · 602 00 Brno · T 555 90 10 10 · www.gasnet.cz

IČ: 27935311 · DIČ: CZ27935311

Zápis do obchodního rejstříku: Krajský soud v Brně, sp. zn. C 57165, dne 26. 7. 2007

Certificate of incorporation: Regional Court in Brno, ref. number C 57165, on 26th July 2007

Zákaznická linka GasNet 555 90 10 10, info@gasnet.cz, www.gasnet.cz

Pokud se stane stanovisko v době své platnosti součástí rozhodnutí stavebního úřadu (bude citována naše značka stanoviska), prodlužuje se jeho platnost o dobu platnosti rozhodnutí stavebního úřadu.

V zájmovém území se mohou nacházet plynárenská zařízení jiných vlastníků či správců, případně i dlouhodobě nefunkční/neprovozovaná plynárenská zařízení bez dostupných informací o jejich poloze a vlastnictví.

Plynárenská zařízení a plynovodní přípojky (dále jen PZ) jsou dle ust. § 2925 zákona č. 89/2012 Sb., občanského zákoníku, provozovány jako zařízení zvlášť nebezpečná a z tohoto důvodu jsou chráněna ochranným pásmem dle zákona č. 458/2000 Sb. ve znění pozdějších předpisů.

Rozsah ochranného pásma je stanoven v zákoně 458/2000 Sb. ve znění pozdějších předpisů.

Stavební činnosti je možné realizovat pouze při dodržení podmínek stanovených v tomto stanovisku. Nebudou-li tyto podmínky dodrženy, budou stavební činnosti považovány dle § 68 zákona č. 458/2000 Sb. ve znění pozdějších předpisů za činnost bez našeho předchozího souhlasu. Při každé změně projektu nebo stavby (zejména trasy navrhovaných inženýrských sítí) je nutné požádat o nové stanovisko k této změně.

Nedodržení podmínek uvedených v tomto stanovisku zakládá odpovědnost stavebníka za vzniklé škody.

Za stavební činnosti se pro účely tohoto stanoviska považují všechny činnosti prováděné v ochranném pásmu PZ (tzn. bezvýkopové technologie a terénní úpravy) a činnosti mimo ochranné pásmo, pokud by takové činnosti mohly ohrozit bezpečnost a spolehlivost PZ (např. trhací práce, sesuvy půdy, vibrace, apod.).

Případné zřizování staveniště, skladování materiálů, stavebních strojů apod. bude realizováno mimo ochranné pásmo PZ (není-li ve stanovisku uvedeno jinak).

Při použití nákladních vozidel, stavebních strojů a mechanismů požadujeme zabezpečit případný přejezd přes PZ uložením betonových panelů v místě přejezdu PZ.

PŘI REALIZACI STAVBY BUDOU DODRŽENY TYTO PODMÍNKY PRO PROVÁDĚNÍ STAVEBNÍ ČINNOSTI:

(1) Před zahájením stavební činnosti bude provedeno vytyčení trasy a přesné určení uložení PZ. Vytyčení trasy provede příslušná regionální oblast ZDARMA. Formulář a kontakt naleznete na <https://www.gasnet.cz/cs/ds-vytyceni-pz/>, lze využít QR kód, který je uveden v tomto stanovisku. Při podání žádosti uvede žadatel naši značku (číslo jednací) uvedenou v úvodu tohoto stanoviska a sdělí termín zahájení a ukončení stavby. O provedeném vytyčení trasy bude sepsán protokol. Přesné určení uložení PZ (sondou) je povinen provést stavebník na svůj náklad.

BEZ VYTYČENÍ TRASY A PŘESNÉHO URČENÍ ULOŽENÍ PZ STAVEBNÍKEM NESMÍ BÝT VLASTNÍ STAVEBNÍ ČINNOST ZAHÁJENA. VYTYČENÍ POVAŽUJEME ZA ZAHÁJENÍ STAVEBNÍ ČINNOSTI V OCHRANNÉM A BEZPEČNOSTNÍM PÁSMU PZ. PROTOKOL O VYTYČENÍ MÁ PLATNOST 2 MĚSÍCE.

(2) Stavebník je povinen stavebnímu podnikateli prokazatelně předat kopii tohoto stanoviska. Převzetí kopie stvrdí stavební podnikatel stavebníkovi svým podpisem a zápisem do stavebního deníku. Pracovníci provádějící stavební činnosti budou prokazatelně seznámeni s polohou PZ, rozsahem ochranného pásma a těmito podmínkami.

(3) Bude dodržena mj. ČSN 73 6005, TPG 702 01, TPG 702 04, TPG 700 03, zákon č. 458/2000 Sb. ve znění pozdějších předpisů, případně další předpisy související s uvedenou stavbou.

(4) Při provádění stavební činnosti v ochranném pásmu PZ vč. přesného určení uložení PZ je stavebník povinen učinit taková opatření, aby nedošlo k poškození PZ nebo ovlivnění jejich bezpečnosti a spolehlivosti provozu. Nebude použito nevhodného nářadí, zemina bude těžena pouze ručně bez použití pneumatických, elektrických, bateriových a motorových nářadí.

(5) V případě použití bezvýkopových technologií (např. protlaku) bude před zahájením stavební činnosti provedeno úplné obnažení PZ v místě křížení na náklady stavebníka. Technologie musí být navržena tak, aby v místě křížení nebo souběhu s PZ byl dostatečný stranový nebo výškový odstup od PZ, který zajistí nepoškození PZ během prací a to s ohledem na použitou bezvýkopovou technologii a všechny její účinky na okolní terén. V případě, že nemůže být tato podmínka dodržena, nesmí být použita bezvýkopová technologie.

(6) Odkrytá PZ budou v průběhu nebo při přerušení stavební činnosti řádně zabezpečena proti jejich poškození.

(7) Poklopy uzávěrů a ostatních armatur na PZ, vč. hlavních uzávěrů plynu (HUP) na odběrném plynovém zařízení udržovat stále přístupné a funkční po celou dobu trvání stavební činnosti.

(8) Bude zachována hloubka uložení PZ (není-li ve stanovisku uvedeno jinak).

(9) Stavebník je povinen neprodleně oznámit každé i sebemenší poškození PZ (vč. drobných vrypů do PE potrubí, poškození izolace, signalizačního vodiče, výstražné fólie, markeru atd.) na telefon 1239.

(10) Před provedením zásypu výkopu a v průběhu stavby bude provedena kontrola dodržení podmínek stanovených pro stavební činnosti v ochranném pásmu PZ. Povinnost kontroly se vztahuje i na PZ, která nebyla odhalena. Kontrolu provede příslušná regionální oblast (formulář a kontakt naleznete na <https://www.gasnet.cz/cs/ds-vytyceni-pz/>, lze využít QR kód, který je uveden v tomto stanovisku). Při žádosti uvede žadatel naši značku (číslo jednací) uvedenou v úvodu tohoto stanoviska. Kontrolu je třeba objednat min. 5 dnů předem. Předmětem kontroly je také ověření dodržení stanovené odstupové vzdálenosti staveb, které byly povoleny v ochranném a bezpečnostním pásmu PZ.

(11) O provedené kontrole bude sepsán protokol. Bez provedené kontroly nesmí být PZ zasypána. Stavebník je povinen na základě výzvy provozovatele PZ, nebo jeho zástupce doložit průkaznou dokumentaci o nepoškození PZ během výstavby nebo provést na své náklady kontrolní sondy v místě styku stavby s PZ.

(12) Plynárenské zařízení a plynovodní přípojky budou před zásypem výkopu řádně podsypány a obsypány, bude provedeno zhutnění a bude osazena výstražná fólie žluté barvy, to vše v souladu s předpisem provozovatele distribuční soustavy „Zásady pro projektování, výstavbu, rekonstrukce a opravy“, který naleznete na <https://www.gasnet.cz/cs/technicke-dokumenty/> a v souladu s ČSN EN 12007-1-4, TPG 702 01, TPG 702 04.

(13) Neprodleně po skončení stavební činnosti budou řádně osazeny všechny poklopy a nadzemní prvky PZ.

(14) Pokud stavebník nedodrží podmínky stanovené tímto stanoviskem bude činnost stavebníka vyhodnocena provozovatelem PZ jako narušení ochranného nebo bezpečnostního pásma PZ a budou z toho vyvozeny příslušné důsledky.

Platí pouze pro území vyznačené v příloze tohoto stanoviska a to 24 měsíců ode dne jeho vydání.

V případě dotčení pozemku v majetku společnosti GasNet, s.r.o. je třeba dále projednat smluvní vztah k tomuto pozemku. Kontakt na projednání naleznete na adrese www.gasnet.cz/cs/kontaktzni-system/, činnost "Smluvní vztahy - pozemky a budovy plynárenských zařízení".

Za správnost a úplnost dokumentace předložené s žádostí včetně jejího souladu s platnými předpisy plně zodpovídá její zpracovatel. Stanovisko nenahrazuje případná další stanoviska k jiným částem stavby.

V případě další korespondence nebo jednání (např. změna stavby) uvádějte naši značku - 5002774474 a datum tohoto stanoviska. Kontakty jsou k dispozici na <https://www.gasnet.cz/cs/kontaktzni-system/>.



GasNet, s.r.o.
zastoupená společností GasNet Služby, s.r.o., IČ 27935311
Martina Pýchová
Technik externích požadavků-Morava
Oddělení zpracování ext.požadavků-Morava
MARTINA.PYCHOVA@GASNET.CZ

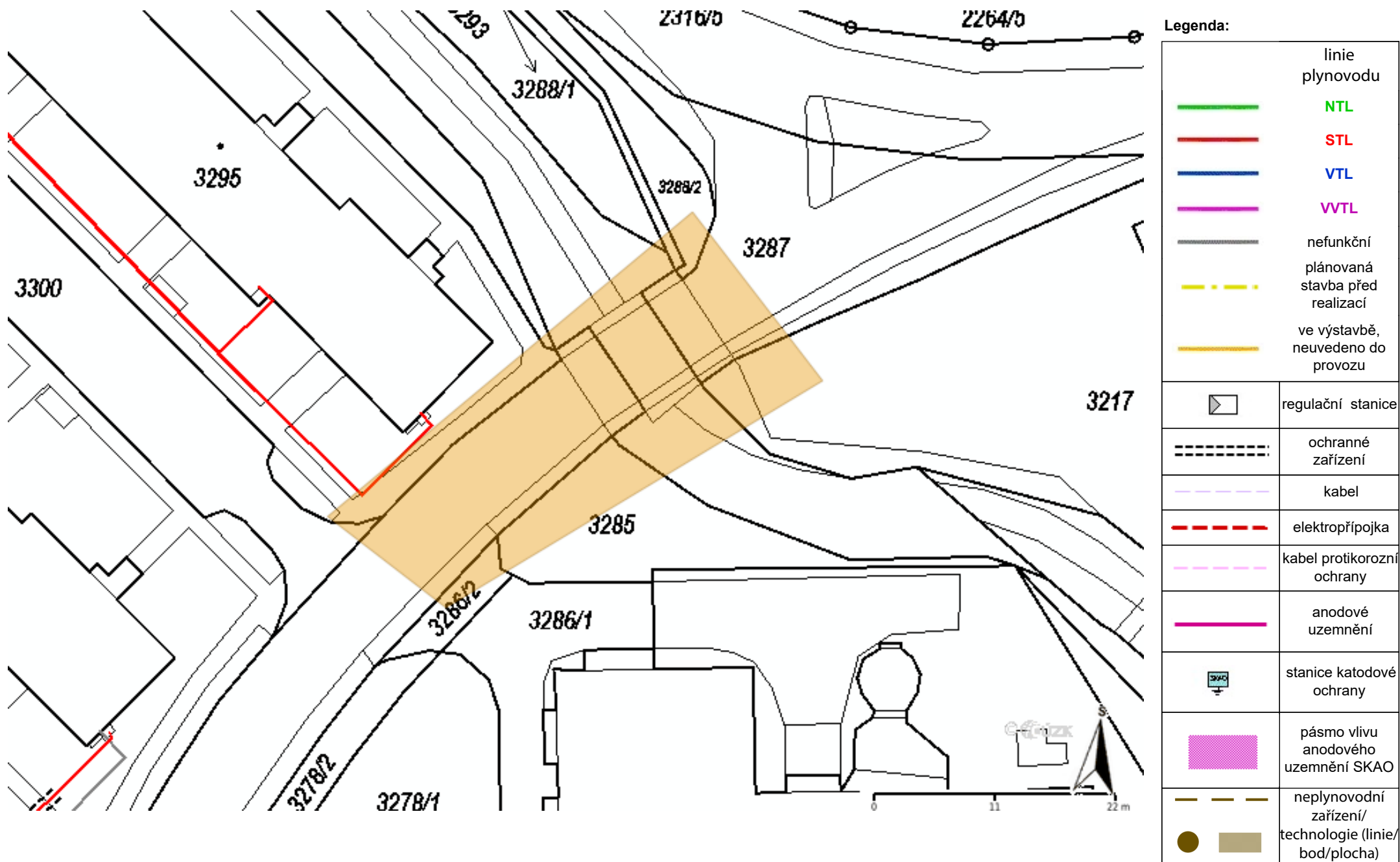


Zažádejte o vytyčení

Přílohy: Orientační zakres plynárenského zařízení, Detailní zakres plynárenského zařízení, Ověřená příloha žadatele

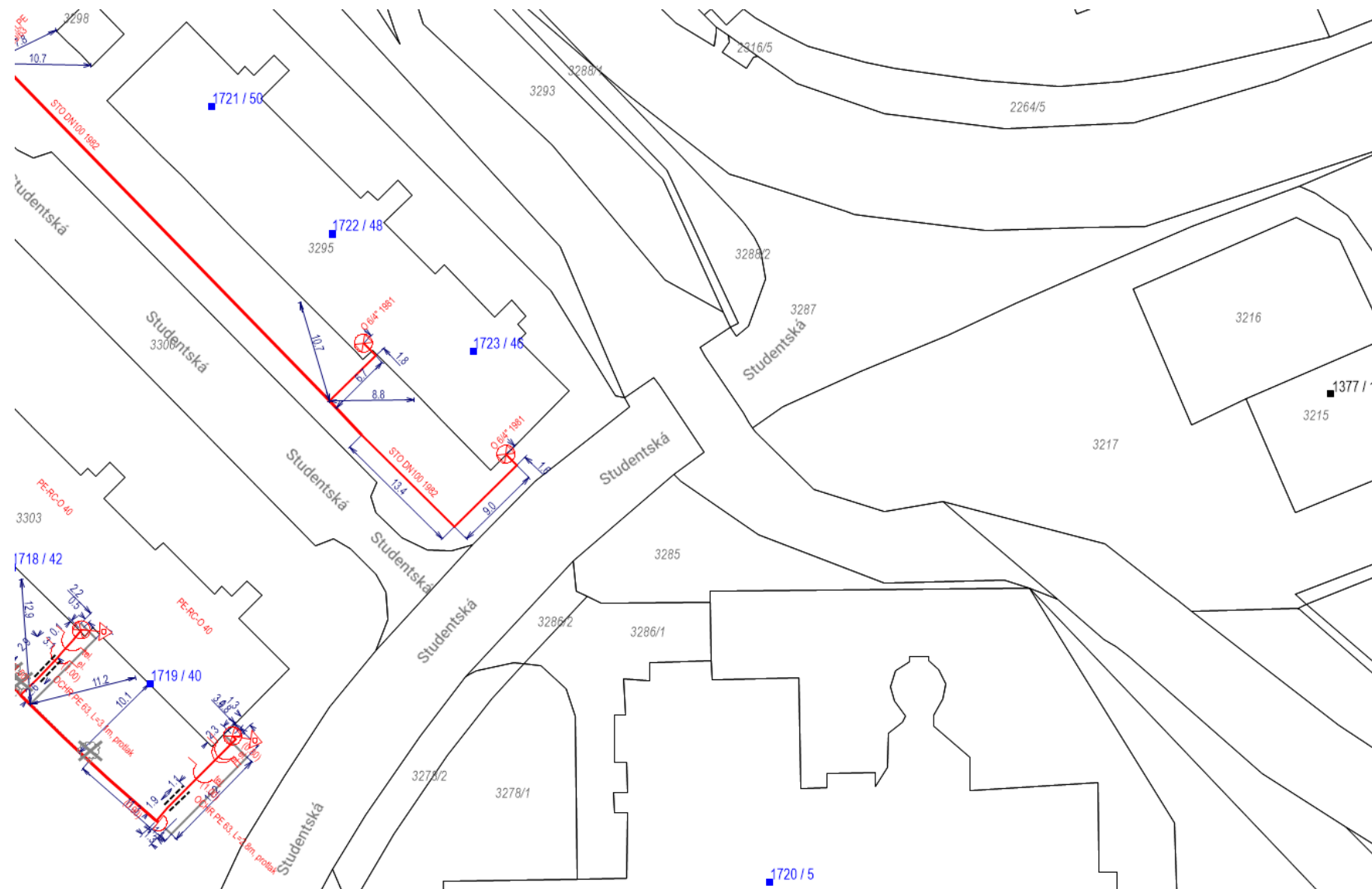
Příloha: Orientační zakres plynárenského zařízení. Tato příloha je nedílnou součástí stanoviska č. 5002774474 ze dne 08.03.2023.

Provozovatel DS: GasNet, s.r.o.; Stavebník: Město Žďár nad Sázavou, Žižkova 227/1, 59101 Žďár nad Sázavou. K.ú.: Město Žďár.














Příloha: Detailní zakres plynárenského zařízení. Tato příloha je nedílnou součástí stanoviska č. 5002774474 ze dne 08.03.2023.

Provozovatel DS: GasNet, s.r.o.; Stavebník: Město Žďár nad Sázavou, Žižkova 227/1, 59101 Žďár nad Sázavou. K.ú.: Město Žďár.

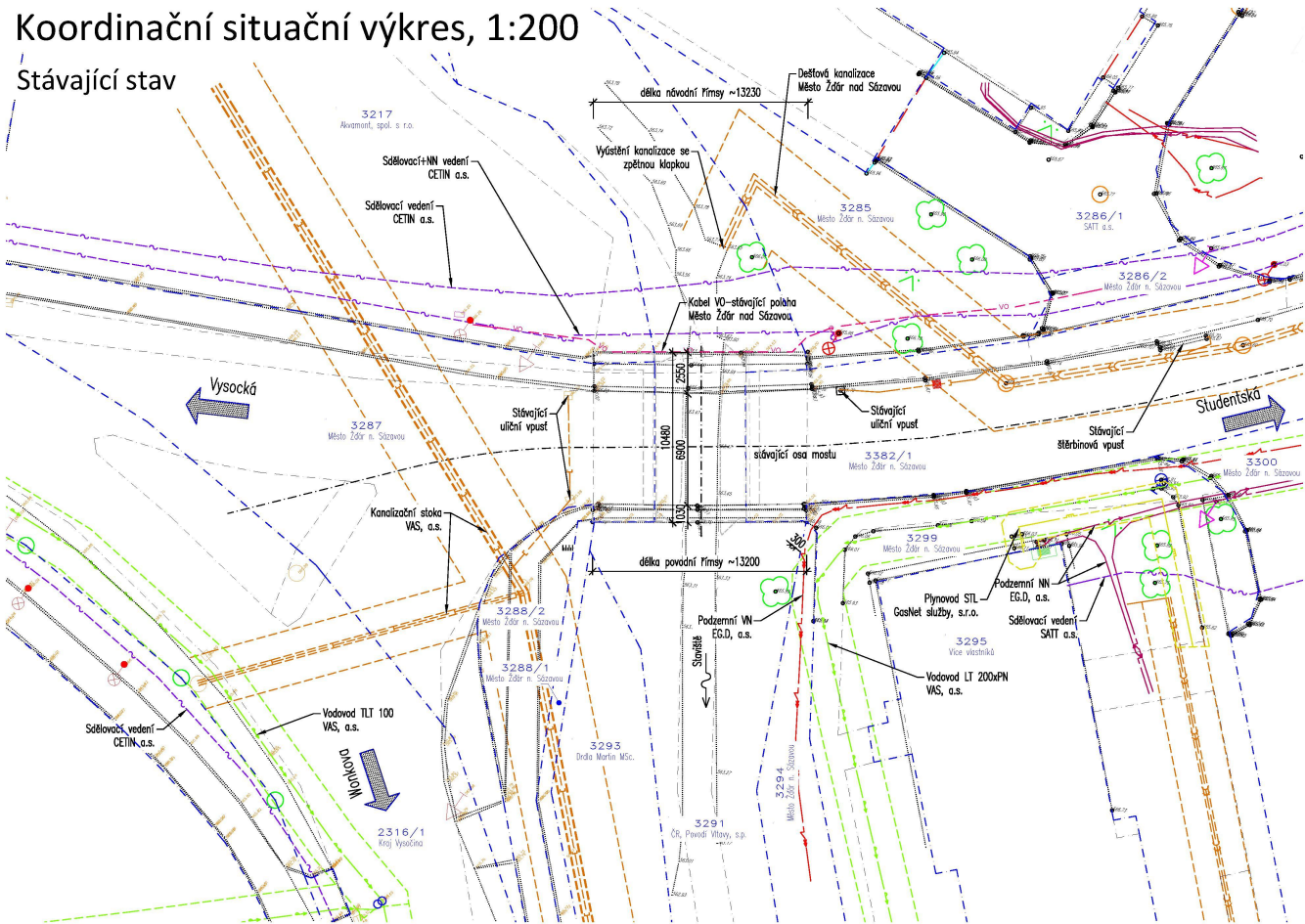


Legenda:

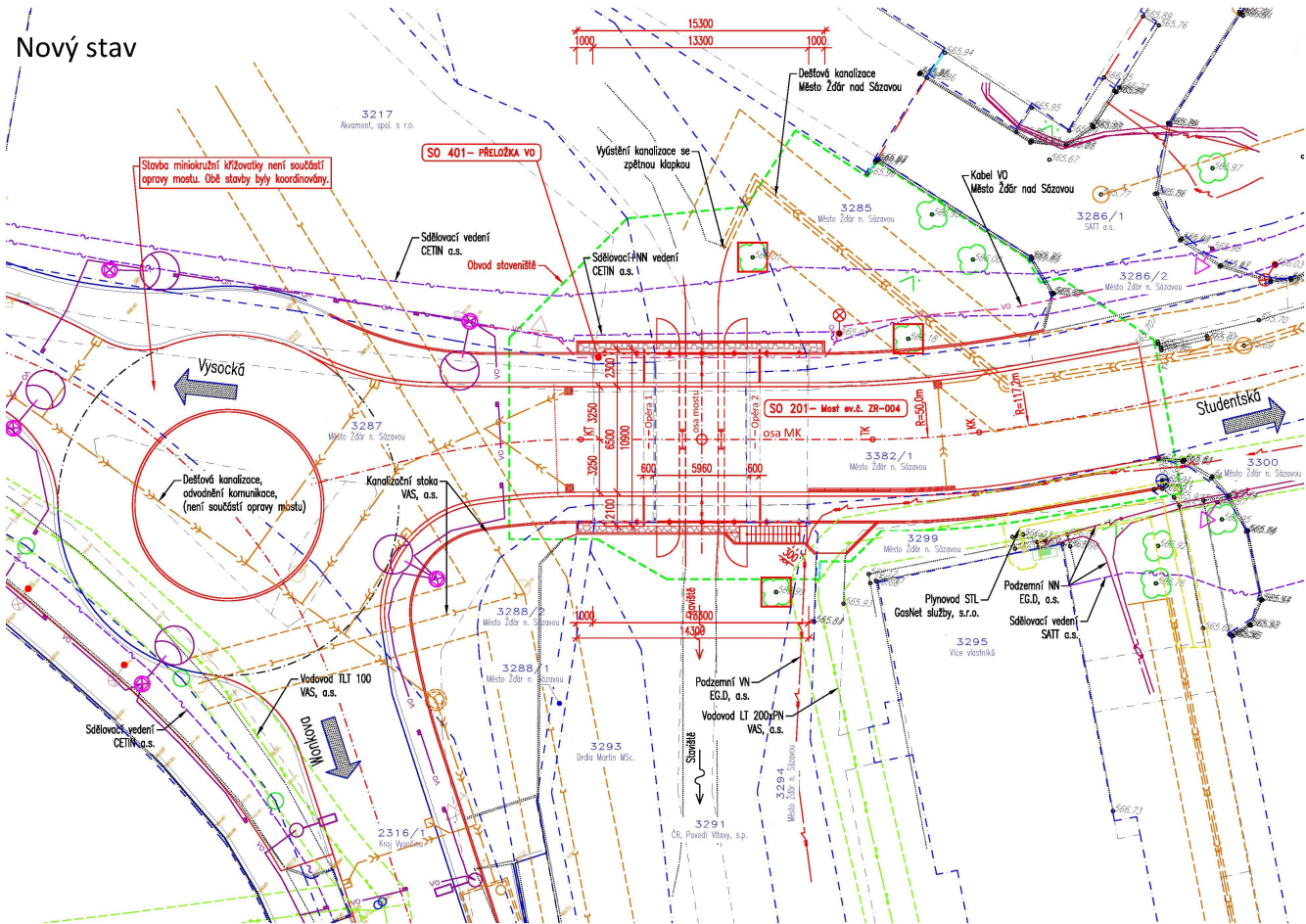
	linie plynovodu
	NTL
	STL
	VTL
	VVTL
	nefunkční
	plánovaná stavba před realizací
	ve výstavbě, neuvedeno do provozu
	regulační stanice
	ochranné zařízení
	kabel
	elektropřípojka
	kabel protikorozi ochrany
	anodové uzemnění
	stanice katodové ochrany
	pásmo vlivu anodového uzemnění SKAO
	neplynovodní zařízení/
	technologie (linie/ bod/plocha)

Koordinační situační výkres, 1:200

Stávající stav



Nový stav



Seznam stavebních objektů:

SO 201 Most ev. č. ZR-004

SO 401 Přeložka VO

Legenda čar a šraf:

- Stávající stav
- Nový stav
- Hranice parcel katastru nemovitostí
- Číslo parcely katastru nemovitostí
- Obvod staveniště
- Odláždění lomovým kamenem do betonu

Legenda stří:




- Podzemní vedení NN (EG.D, a.s.)
- Podzemní vedení VN (EG.D, A.S.)
- Sdlovacího vedení (CETIN a.s.)
- Sdlovacího vedení (SATT a.s.)
- Veřejný vodovod (Vodárenská akciová společnost, a.s.)
- Kanalizace (Vodárenská akciová společnost, a.s.)
- Kanalizace (Město Žďár nad Sázavou)
- Veřejné osvětlení (Město Žďár nad Sázavou)
- Plynovod STL (GasNet služby, s.r.o.)

Ochrana stromu bedněním

C



Výškový systém: Bpv
Souřadnicový systém: S-JTSK

Vedoucí projektant	Ing. František Pokorný	  	Mostní projekce s.r.o. Jana Babáková 2733/11,612 00 Brno www.mostniprojekce.cz info@mostniprojekce.cz +420 776 583 506	
Zodpovědný projektant	Ing. František Pokorný			
Vypracoval	Ing. František Pokorný			
Technická kontrola	Ing. Libor Puklický, Ph.D.			
Kraj: Kraj Vysočina	Investor: Město Žďár nad Sázavou		Datum	12/2022
Oprava mostu ev.č. ZR-004 ul. Studentská, Žďár nad Sázavou			Formát	6A4
			Účel	DUSP
			Měřítko	1:200
			Číslo zakázky	202218
			Číslo paré	Číslo výkresu
Koordinační situační výkres				C3

VÁŠ DOPIS ZN./ZE DNE
19.01.2023

Č. J., SPISOVÁ ZNAČKA
ŽP/170/23/MB/1

VYŘIZUJE/LINKA
Kynclová/341

ŽĎÁR NAD SÁZAVOU
15.02.2023

ZÁVAZNÉ STANOVISKO

Městský úřad Žďár nad Sázavou, odbor životního prostředí, jako věcně příslušný podle ustanovení § 104 odst. 2 písm. c) a ustanovení § 106 odst. 1 zákona č. 254/2001 Sb., o vodách a o změně některých zákonů (vodní zákon), ve znění pozdějších předpisů (dále jen „vodní zákon“) a jako místně příslušný vodoprávní úřad podle ustanovení § 11 odst. 1 písm. a) zákona č. 500/2004 Sb., správní řád, ve znění pozdějších předpisů (dále jen „správní řád“) žadateli, tj.: **Město Žďár nad Sázavou, Žižkova 227/1, 591 31 Žďár nad Sázavou, IČO 00295841 zastoupené, na základě plné moci, Mostní projekce s.r.o., Jana Babáka 2733/11, 612 00 Brno, IČO 06754449**

vydává souhlas vodoprávního úřadu

podle ustanovení § 17 odst. 1 písm. a) vodního zákona v souladu s ustanovením § 149 správního řádu ke stavbě: „**Oprava mostu ev. č. ZR-004, ul. Studentská, Žďár nad Sázavou**“ v katastrálním území **Město Žďár**.

Předložená projektová dokumentace výše uvedené stavby, kterou v prosinci 2022 vypracovala Mostní projekce s.r.o., řeší opravu mostu ZR-004, který převádí komunikaci v ulici Studentská přes významný vodní tok Staviště, ř. km 0,465. Stavba je umístěna ve stanoveném záplavovém území včetně aktivní zóny významného vodního toku Staviště IDVT 10100916. Souřadnice S-JTSK: (Y: 641523.314; X: 1114144.112), č.h.p. 1-09-01-0060-2-00, vodní útvar povrchových vod DVL_2120 Sázava od hráze rybníka Velké Dářko po Nížkovský potok, vodní útvar podzemních vod 65200 Krystalinikum v povodí Sázavy.

Platnost tohoto souhlasu se stanovuje na dobu 2 let ode dne jeho vydání.

Odůvodnění

Městský úřad Žďár nad Sázavou, odbor životního prostředí, obdržel 19.01.2023 žádost města Žďár nad Sázavou, Žižkova 227/1, 591 31 Žďár nad Sázavou zastoupeného, na základě plné moci, Mostní projekce s.r.o., Jana Babáka 2733/11, 612 00 Brno o udělení souhlasu dle ustanovení § 17 odst. 1 písm. a) vodního zákona ke stavbě: „**Oprava mostu ev. č. ZR-004, ul. Studentská, Žďár nad Sázavou**“ v katastrálním území **Město Žďár**.

K žádosti bylo doloženo:

- projektová dokumentace
- stanovisko správce povodí, tj. Povodí Vltavy, státní podnik z 12.01.2023, zn. PVL-1602/2023/240
- závazné stanovisko Agentury ochrany přírody a krajiny ČR, regionální pracoviště, Správa chráněné krajinné oblasti Žďárské vrchy z 10.01.2023, č.j. 05346/ZV/22

K žádosti byly doloženy všechny podklady stanovené vyhláškou č. 183/2018 Sb. o náležitostech rozhodnutí a dalších opatření vodoprávního úřadu a o dokladech předkládaných vodoprávnímu úřadu. Po provedeném řízení byl souhlas udělen, a to také s ohledem na předložené stanovisko Povodí Vltavy, státní podnik z 12.01.2023, zn. PVL-

1602/2023/240, vydaném na základě ustanovení § 54 odst. 4 vodního zákona, ve kterém se uvádí, že uvedený záměr je možný, protože lze předpokládat, že záměrem nedojde ke zhoršení chemického stavu a ekologického stavu dotčeného vodního útvaru povrchových vod (DVL_2120 Sázava od hráze rybníka Velké Dářko po Nížkovský potok), a že nebude znemožněno dosažení jejich dobrého stavu. Toto hodnocení vychází z posouzení souladu daného záměru s Národním plánem povodí Labe a Plánem dílčího povodí Dolní Vltavy.

Tento souhlas, který byl vodoprávním úřadem vydán formou závazného stanoviska, je závazný pro další řízení vedená odborem stavebním Městského úřadu ve Žďáře nad Sázavou podle zákona č. 183/2006 Sb., o územním plánování a stavebním řádu (stavební zákon), /dále jen „stavební zákon“/.

Poučení

Proti tomuto závaznému stanovisku se nelze samostatně odvolat. Opravné prostředky lze proti němu uplatnit pouze v režimu ustanovení § 149 odst. 4, 5 a 6 správního řádu.

Ing. Jaroslav D O U B E K
vedoucí odboru životního prostředí

Rozdělovník - doručí se

Město Žďár nad Sázavou, Žižkova 227/1, 591 31 Žďár nad Sázavou zastoupené, na základě plné moci, Mostní projekce s.r.o., Jana Babáka 2733/11, 612 00 Brno
Povodí Vltavy, státní podnik, Grafická 36, 150 21 Praha 8 - DS

dotčené orgány

Městský úřad Žďár nad Sázavou, odbor stavební a územního plánování – vnitřní poštou
Agentura ochrany přírody a krajiny ČR, regionální pracoviště, Správa chráněné krajinné oblasti Žďárské vrchy, Brněnská 39, 591 01 Žďár nad Sázavou - DS



MĚSTSKÝ ÚŘAD ŽĎÁR NAD SÁZAVOU

ODBOR ŽIVOTNÍHO PROSTŘEDÍ

ŽIŽKOVA 227/1, 591 31 ŽĎÁR NAD SÁZAVOU

VÁŠ DOPIS ZN./ZE DNE
23.12.2022

Č. J., ČÍSLO JEDNACÍ
ŽP/13/23/MC

VYŘIZUJE/LINKA
Kobylková/342

ŽĎÁR NAD SÁZAVOU
19.1.2023

Souhrnné vyjádření odboru ŽP k projektové dokumentaci pro územní a stavební řízení na akci: **Oprava mostu ev. č. ZR-004, ul. Studentská, Žďár nad Sázavou**

Předmětem projektové dokumentace je oprava stávajícího mostu. V rámci opravy bude provedena kompletní výměna mostního svršku. IS nebudou překládány, kabel VO bude dočasně vymístěn a po provedení nové římsy bude uložen do nové chráničky. Mostní svršek bude kompletně odstraněn vč. izolace a původního spádového betonu. Na očištěný horní povrch NK bude provedena nová spřažená spádová deska, mostní izolace a následně budou provedeny nové římsy (chodníky), vozovka a mostní zábradlí normové výšky. Projektovou dokumentaci vypracoval Mostní projekce s. r. o., Jana Babáka 2733/11, 612 00 Brno, IČ: 06754449, zodpovědný projektant: Ing. František Pokorný, ČKAIT: 1006240, pod č. zakázky: 202218, k datu: 12/2022.

parc. č. 3294 v k.ú. Město Žďár
parc. č. 3299 v k.ú. Město Žďár
parc. č. 3300 v k.ú. Město Žďár
parc. č. 3382/1 v k.ú. Město Žďár
parc. č. 3288/1 v k.ú. Město Žďár
parc. č. 3288/2 v k.ú. Město Žďár
parc. č. 3286/2 v k.ú. Město Žďár
parc. č. 3217 v k.ú. Město Žďár
parc. č. 3285 v k.ú. Město Žďár
parc. č. 3287 v k.ú. Město Žďár
parc. č. 3291 v k.ú. Město Žďár
(dále jen „předmětná stavba“),

stavebník:

Město Žďár nad Sázavou, Žižkova 227/1, 591 01 Žďár nad Sázavou, IČ: 00295841
(dále jen „stavebník“),

žadatel:

Mostní projekce s.r.o., Jana Babáka 2733/11, Královo Pole, 612 00 Brno, IČ: 06754449
(dále jen „žadatel“).

Dne 23.12.2022 obdržel Městský úřad Žďár nad Sázavou, odbor životního prostředí (dále jen „odbor ŽP“) Vaši žádost o závazná stanoviska a vyjádření odboru ŽP. Předloženou dokumentaci posoudily všechny složky odboru životního prostředí a vydávají následující vyjádření ve smyslu ustanovení § 154 a násl. zákona číslo 500/2004 Sb., správní řád ve znění pozdějších předpisů:

Ochrana ovzduší – vyjádření

(Ing. Jitka Kubálková, tel.: 566688345)

Záměr řešený v předložené projektové dokumentaci nevyžaduje vydání závazného stanoviska, protože předložené materiály k akci neřeší stacionární zdroj neuvedený v příloze č. 2 k zákonu č. 201/2012 Sb., o ochraně ovzduší, v platném znění.

Upozorňujeme, že je třeba při stavební činnosti minimalizovat prašnost vhodným technickým opatřením (čištění vozidel a komunikací znečištěných stavbou; zkrápění; minimalizovat zásoby

Žižkova 227/1
591 31 Žďár nad Sázavou

TELEFON
+420 566 688 342

E-MAIL
michaela.kobylkova@zdarns.cz

URL
<http://www.zdarns.cz>

sympkých stavebních hmot; zajištění přepravovaného materiálu tak, aby neznečišťoval dopravní trasy; při zvýšené rychlosti větru omezit nebo úplně zastavit činnosti s vysokou prašností,...).

Odpadové hospodářství – vyjádření

(Mgr. Hana Daďourková, tel.: 566688347)

Odbor životního prostředí jako příslušný správní orgán vykonávající státní správu v oblasti odpadového hospodářství podle § 126 písm. k) zákona č. 541/2020 Sb., o odpadech v platném znění (dále jen „zákon o odpadech“) vydává toto vyjádření z hlediska nakládání s odpady podle § 146 odst. 3 písm. b) zákona o odpadech, ke změně dokončené stavby podléhající ohlášení nebo povolení podle stavebního zákona:

s předmětnou stavbou **souhlasí** a stanovuje následující podmínku z hlediska nakládání s odpady:

Stavebník doloží kopie dokladů o zákonném využití nebo odstranění vzniklých odpadů do 1 měsíce po ukončení stavebních prací. Z dokladů musí být patrné, jaký odpad a v jakém množství byl předán oprávněné osobě, identifikační údaje této osoby (název, sídlo, IČO oprávněné osoby) a datum předání odpadu. Čestné prohlášení není bráno jako doklad prokazující zákonné nakládání s odpady.

Odůvodnění:

Dne 27.12.2022 obdržel odbor ŽP písemnou žádost o vydání vyjádření z hlediska nakládání s odpady ke změně dokončené stavby podléhající ohlášení nebo povolení podle stavebního zákona, kterou podal žadatel zastupující stavebníka. Přílohou žádosti je projektová dokumentace, kterou vypracoval Mostní projekce s. r. o., Jana Babáka 2733/11, 612 00 Brno, IČ 067 54 449, zodpovědný projektant: Ing. František Pokorný, ČKAIT:1006240, k datu: prosinec 2022.

Odbor ŽP jako příslušný správní orgán v oblasti odpadového hospodářství nemá k uvedené akci námitek. Předložené podklady byly dostatečně zpracovány. V podkladech byly uvedeny druhy odpadů dle Katalogu odpadů, uvedeno jejich odhadované množství a navržen způsob využití nebo odstranění odpadů. Souhlasíme s předáním odpadů oprávněným subjektům.

Původce odpadů je povinen se vzniklými odpady nakládat v souladu s ust. § 13 a ust. § 15 zákona o odpadech.

Odpady lze předat pouze oprávněným subjektům v souladu s § 13 odst. 1 písm. e) zákona o odpadech. Seznam provozovatelů zařízení určených pro nakládání s odpady najdete zde: <https://isoh.mzp.cz/RegistrZarizeni>.

Vzniklé odpady budou soustřeďovány odděleně, bude dodržován postup pro nakládání s vybouranými stavebními materiály určenými pro opětovné použití a demoličními odpady tak, aby byla zajištěna nejvyšší možná míra jejich opětovného použití a recyklace. Bude dodržována hierarchie způsobů nakládání s odpady, tedy pokud nelze vzniku odpadu předejít nebo jej opětovně použít, bude dána přednost recyklaci odpadů před jiným využitím odpadů. Odstranění odpadů (např. skládkováním) bude použito až v poslední řadě.

Původce odpadů musí mít v případě stavebního a demoličního odpadu, který sám nezpracuje, na jeho předání zajištěnou písemnou smlouvu v odpovídajícím množství (ust. § 15 odst. 2 písm. c) zákona o odpadech).

Nakládání s vybouranými stavebními materiály při odstraňování, provádění nebo údržbě stavby bude prováděno v souladu s § 42 vyhlášky č. 273/2021 Sb.

Na nakládání s nekontaminovanou zemínou a jiným přírodním materiálem vytěženým během stavební činnosti, pokud je zajištěno, že materiál bude použit ve svém přirozeném stavu pro účely stavby na místě, na kterém byl vytěžen, se nevztahuje zákon o odpadech (ust. § 2 odst. 1 písm. e) zákona o odpadech).

Po prostudování předložených podkladů, došel správní orgán k závěru, že je nutné vydat výše uvedenou podmínku, kterou zdůvodňuje takto: při stavebních a demoličních pracích vznikne větší množství odpadu (např.: asfalt: 95,76 tun, beton – 40,3 tun), proto vyžaduje správní orgán doložit, jakým způsobem byl tento odpad a další odpady, které vznikly během předmětné stavby využity

nebo odstraněny.

Ochrana přírody - vyjádření

(Ing. Matěj Ambrož, tel.: 566688343)

Záměr se nachází v území Chráněné krajinné oblasti (CHKO) Žďárské vrchy. Orgánem ochrany přírody příslušným k vyjádření je dle ustanovení § 78 odst. 1 zákona ČNR č. 114/1992 Sb., o ochraně přírody a krajiny, v platném znění AOPK ČR, Regionální pracoviště SCHKO Žďárské vrchy, Brněnská 39, 591 01 Žďár nad Sázavou. V rámci dobré praxe upozorňujeme, že v místě stavby se nacházejí dřeviny, je tedy třeba respektovat ČSN 83 9061 – Technologie vegetačních úprav v krajině Ochrana stromů, porostů a vegetačních ploch při stavebních pracích (zejm. 4.6 Ochrana stromů před mechanickým poškozením, 4.8 Ochrana kořenové zóny při navážce a 4.10 Ochrana kořenového prostoru při výkopech rýh nebo stavebních jam). Pokud by mělo dojít ke kácení vzrostlých dřevin, na které se dle § 8 zákona č. 114/1992 Sb., zákona o ochraně přírody a krajiny vztahuje nutnost povolení ke kácení, bude nutné požádat o kácení Městský úřad Žďár nad Sázavou, odbor životního prostředí, orgán ochrany přírody, jenž je k tomuto kompetentním orgánem.

Vodní hospodářství - vyjádření

(Ing. Magdaléna Kynclová, tel.: 566688341)

Investor požádá Městský úřad Žďár nad Sázavou, odbor životního prostředí o vydání souhlasu vodoprávního úřadu (§ 17 odst. 1 písm. a) vodního zákona). Žádost o souhlas je nutné podat v souladu s přílohou č. 11 vyhlášky č. 183/2018 Sb. o náležitostech rozhodnutí a dalších opatření vodoprávního úřadu a o dokladech předkládaných vodoprávnímu úřadu, ve znění pozdějších předpisů. Tento souhlas je závazným stanoviskem ve smyslu ust. § 149 správního řádu a ust. 4 odst. 2 zákona č. 183/2006 o územním plánování a stavebním řádu a je nezbytným závazným podkladem pro vydání rozhodnutí nebo územního souhlasu a stavebního povolení.

Státní správa lesů – ochrana PUPFL - vyjádření

(Bc. Ladislav Holeš, tel.: 566688344)

Bez připomínek, nedotýká se zájmů chráněných zák. č. 289/1995 Sb., o lesích v platném znění.

Ochrana zemědělského půdního fondu (ZPF) - vyjádření

(Ing. Sylva Judová, tel.: 566688348)

Výše uvedeným záměrem nejsou dotčeny pozemky náležející do zemědělského půdního fondu, tak jak je uvedeno v § 1, odst. 2,3 zákona číslo 334/1992 Sb. v platném znění. K realizaci záměru není potřeba souhlasu orgánu ochrany ZPF s odnětím půdy ze zemědělského půdního fondu podle § 9 zákona číslo 334/1992 Sb., o ochraně zemědělského půdního fondu v platném znění.

Dále sdělujeme:

Souhlasíme se záměrem a případným uzavřením veřejnoprávní smlouvy o umístění a provedení stavby za předpokladu dodržení výše uvedených vyjádření dotčených složek odboru životního prostředí.

Ing. Jaroslav Doubek
vedoucí odboru životního prostředí

Rozdělovník – doručí se (do datové schránky)

Město Žďár nad Sázavou, Žižkova 227/1, 591 01 Žďár nad Sázavou
prostřednictvím Mostní projekce s.r.o., Jana Babáka 2733/11, Královo Pole, 612 00 Brno

Na vědomí + ověřená situace

MěÚ Žďár nad Sázavou - odbor stavební a územního plánování, Žižkova 1, 591 31 Žďár nad Sázavou



MĚSTSKÝ ÚŘAD ŽĎÁR NAD SÁZAVOU

ODBOR KOMUNÁLNÍCH SLUŽEB

ŽIŽKOVA 227/1, 591 31 ŽĎÁR NAD SÁZAVOU

Váš dopis zn.:

Ze dne:

Naše zn.: KS/23/JK

Mostní projekce, s.r.o.
Jana Babáka 2733/11
612 00 Brno

Vyřizuje: Kasper
Tel.: 566 688 181
E-mail: jiri.kasper@zdams.cz
Datum: 2023-01-24

Vyjádření k PD na akci „Oprava mostu ev.č. ZR-004, ul. Studentská, Žďár nad Sázavou“

Městský úřad, odbor komunálních služeb souhlasí s předloženou projektovou dokumentací bez připomínek.

Toto vyjádření se vydává pro účely územního rozhodnutí a stavebního povolení.

MĚSTSKÝ ÚŘAD
ŽĎÁR NAD SÁZAVOU
odbor komunálních služeb


Jiří Kasper
odbor komunálních služeb



MĚSTSKÝ ÚŘAD ŽĎÁR NAD SÁZAVOU

ODBOR STAVEBNÍ A ÚZEMNÍHO PLÁNOVÁNÍ

ŽIŽKOVA 227/1 591 01 ŽĎÁR NAD SÁZAVOU

Č.j.: SÚP/44/23/IS-2
Spis zn.: SÚP/44/23/IS
Dopis ze dne: 23. 12. 2022
Vyřizuje: Ing. Irena Škodová
Tel.: 566 688 179
E-mail: irena.skodova@zdarns.cz
Datum: 9. 1. 2023

Vypraveno dne: 9. 1. 2023

Mostní projekce spol. s r.o. – Ing. Pokorný
Jana Babáka 2733/11
612 00 BRNO

ZÁVAZNÉ STANOVISKO orgánu územního plánování

Městský úřad Žďár nad Sázavou, odbor stavební a územního plánování, jako orgán územního plánování, příslušný podle § 6 odst. 1 písm. e) zákona č. 183/2006 Sb., o územním plánování a stavebním řádu (stavební zákon), ve znění pozdějších předpisů, přezkoumal dle § 96b odst. 3 stavebního zákona z hlediska souladu s politikou územního rozvoje, s územně plánovací dokumentací a z hlediska uplatňování cílů a úkolů územního plánování, záměr „**Oprava mostu ev.č. ZR-004, ul. Studentská, Žďár n.S.**“.

Záměr se nachází na pozemcích parc. č. 3217, 3285, 3286/2, 3287, 3288/1, 3288/2, 3291, 3294, 3299 a 3382/1 v k. ú. Město Žďár.

Stavebník záměru: Město Žďár n. S. zastupované odborem KS, Žižkova 227/1, 591 01 Žďár n. S.

Po přezkoumání záměru z výše uvedených hledisek městský úřad vydává dle § 4 a 96b stavebního zákona a dle § 149 odst. 1 zákona č. 500/2004 Sb., správní řád ve znění pozdějších předpisů toto

závazné stanovisko

Záměr je přípustný.

Pro záměr se nestanoví podrobnější podmínky.

Odůvodnění

Městský úřad obdržel dne 23. 12. 2022 žádost firmy Mostní projekce spol. s r.o., Jana Babáka 2733/11, 612 00 Brno.

Předmětem záměru je oprava stávajícího mostu, při které bude provedena kompletní výměna mostního svršku. IS nebudou překládány, jen kabel VO bude dočasně vymístěn a uložen zpět do nové chráničky v rímse mostu. Na očištěný povrch nosné konstrukce bude provedena nová spřažená spádová deska a mostní izolace, nově budou provedeny římsy (chodníky š. 2,00 a 1,80 m), vozovka a mostní zábradlí. Bude nově provedeno uložení stávajícího lomového kamene v korytě potoka.

K žádosti o vydání závazného stanoviska byl doložen:

- Projekt stavby pro DUSP zpracovaný Mostní projekce spol. s r.o., Jana Babáka 2733/11, 612 00 Brno, zodpovědný projektant: Ing. František Pokorný, ČKAIT: 1006240.

Městský úřad pro své závazné stanovisko kromě podkladů předložených žadatelem vycházel také z:

- Politiky územního rozvoje České republiky, ve znění Aktualizace č. 1, 2, 3, 4 a 5, která nabyla účinnosti dne 1. 9. 2021 (dále též jen PÚR);
- Zásad územního rozvoje Kraje Vysočina, ve znění Aktualizace č. 1, 2, 3, 4, 5, 6, 7 a 8, které nabýly účinnosti dne 20. 10. 2021, a Rozsudku Krajského soudu v Brně č.j. 64A 1/2017-118 z 13.4.2017 (dále též jen ZÚR);
- Územního plánu Žďár nad Sázavou, ve znění změny č. 1, 3 a 4, který nabyl účinnosti dne 15. 4. 2021.

Záměr mění vzhled objektu a zvětšuje jeho zastavěnou plochu, nepatří tedy mezi záměry vyjmenované v § 96 b) odst. 1 a) – h) zákona č. 186/2006 Sb., o územním plánování a stavebním řádu. Pro záměr bude

vydáno stavební povolení. Městský úřad vyhodnotil záměr jako změnu v území, pro kterou je třeba vydat závazné stanovisko.

Městský úřad, jako orgán územního plánování, přezkoumal záměr dle §96b odst. 3 stavebního zákona, zda je přípustný z hlediska souladu s politikou územního rozvoje, územně plánovací dokumentací a z hlediska uplatňování cílů a úkolů územního plánování s následujícím zjištěním:

a) Přezkoumání souladu s **Politikou územního rozvoje**:

Území města je zařazeno do specifické oblasti republikového významu SOB9, ve které se projevuje aktuální problém ohrožení území suchem. Záměr nemění řešení dešťových vody, což je v souladu se specifickou oblastí. Území města se nenachází v jiné rozvojové oblasti, rozvojové ose či specifické oblasti republikového významu, vymezených v Politice územního rozvoje. Koridory dopravní a technické infrastruktury vymezené v Politice územního rozvoje se nedotýkají území, ve kterém je záměr umístován a pro předmětné území nevyplývají z PÚR ani další místně konkrétní úkoly. Vzhledem k výše uvedenému lze konstatovat, že záměr je v souladu s republikovými prioritami územního plánování pro zajištění udržitelného rozvoje.

b) Přezkoumání souladu se **Zásadami územního rozvoje Kraje Vysočina**:

Předložený záměr nekřížuje, ani neprochází koridory nebo plochami vymezenými pro dopravu, technickou infrastrukturu nebo ÚSES nadmístního významu. Město Žďár nad Sázavou se dle ZÚR nachází v rozvojové oblasti OBk4 v níž jsou stanoveny prioritně pro dotčený záměr zásady:

- soustřeďovat novou výstavbu do měst Žďár nad Sázavou a Nového Města n. M.,
- ve městě Žďár nad Sázavou soustředit rozvoj bydlení pak zejména do SZ části města,
- respektovat prvky přírodních, kulturních a civilizačních hodnot území.

Záměr je situován do města, mezi stávající zástavbu, nezasahuje do volné krajiny a neovlivní přírodní, kulturní a civilizační hodnoty v území ani krajinný ráz. Po přezkoumání lze konstatovat, že záměr není v rozporu s územně plánovací dokumentací kraje.

c) Přezkoumání souladu s **územním plánem Žďár nad Sázavou**:

Záměr je dle územního plánu Žďár nad Sázavou umístěn v území zastavitelném v ploše pro „**Plochy dopravní infrastruktury – silniční (DS)**“, ve kterých je hlavním způsobem využití plochy silnic a silničních těles, plochy páteřních komunikací. Přípustné jsou plochy staveb a zařízení dopravní a technické povahy, drobné účelové stavby související s dopravní obsluhou (ČSPH apod.), garáže, odstavné a parkovací plochy, chodníky a veřejná prostranství, zeleň. Podmíněně přípustné jsou stavby a zařízení technického vybavení, nesouvisející s hlavní funkcí, pokud je nelze situovat jinde. Nepřípustné jsou ostatní stavby.

Zároveň je záměr umístěn v dopravním koridoru veřejně prospěšné stavby (VD02) pro novou místní komunikaci Wonkova – Novoměstská – Brněnská, a v lokálním biokoridoru Stavištského potoku.

Ve města a v území jeho místních částí, je při dostavbách nebo rekonstrukcích nutno respektovat charakter okolní zástavby (hmotovou strukturu, výškovou hladinu, způsob zastřešení) a sledovat půdorysnou osnovu zástavby. Dešťové vody mají být v max. možné míře uváděny do vsaku nebo zdrženy. V případě umístění návrhové plochy dopravní stavby (pozemní komunikace, železnice, parkovací plochy) vč. změny organizace dopravy v území do stávajícího území, požaduje orgán ochrany veřejného zdraví, aby byla posouzena vhodnost navrhovaného řešení z hlediska předpokládané hlukové zátěže na chráněné plochy (vč. ploch návrhových) a navržena podmíněná využitelnost dopravních ploch za předpokladu, že nejpozději v rámci navazujících řízení o umístění návrhových ploch dopravní stavby nebo před změnou organizace dopravy v území musí být prokázáno, že hluková zátěž z dopravy nepřekročí hygienické limity hluku stanovené pro chráněný prostor a chráněné venkovní prostory staveb, vč. doložení reálnosti provedení případných protihlukových opatření. Intenzita využití pozemků je u ploch pro dopravu regulována stanovením minimálního plošného zastoupení zeleně.

- plochy dopravní infrastruktury (DS, DZBH) – 20%.

Účel opravy mostu ev.č. ZR-004 odpovídá hlavnímu způsobu funkčního využití plochy pro dopravu. Objekt nemění výšku a není přesunut, je v tolerovatelném rozsahu rozšířen. Oprava v rozsahu kompletní výměny mostního svršku a rozšíření chodníku nemění výrazně hmotu objektu a ani prostorové uspořádání a půdorysná osnova zástavby. Záměr probíhá na stávajícím objektu mezi zástavbou a nemění panorama města. Nedochází ani ze změně rozsahu zastoupení zeleně, která je součástí břehu potoka a okolí mostu.

Vzhledem ke skutečnosti, že se jedná o opravu stávajícího mostu, která nemá vliv na organizaci dopravy orgán územního plánování nevyžaduje prokázání vlivu na chráněné venkovní prostory. Dešťové vody jsou odváděny původním způsobem, záměr odvod nemění. Lze konstatovat, že záměr je v souladu s územním plánem Žďár nad Sázavou.

d) Přezkoumání z hlediska naplnění cílů a úkolů územního plánování vyplývajících z § 18 a 19 stavebního zákona:

Záměr se týká opravy stávajícího mostu a svým umístěním a architektonickým řešením vyhovuje urbanistickým, architektonickým a estetickým požadavkům na využívání a prostorové uspořádání území s ohledem na podmínky v území a na jeho charakter (§19 odst. 1, písm. d) a e) stavebního zákona).

Plošný rozsah, objem a materiálové řešení záměru je v souladu s okolní zástavbou a záměr nemění nežádoucím způsobem charakter území a prostorové členění. Dešťové vody jsou sváděny původním způsobem. Umístění záměru mezi okolní zástavbu nemění panorama města a nemá ani vliv na krajinné hodnoty a krajinný ráz. Přínosem záměru je, že využívá zastavěné území, čímž dochází k jeho hospodárnému využití. Lze konstatovat, že záměr je v souladu s cíli a úkoly územního plánování.

Na základě výše uvedeného shledal městský úřad záměr přípustným.

Poučení

Závazné stanovisko platí 2 roky ode dne jeho vydání.

Platnost závazného stanoviska nelze prodloužit, pokud by se nezměnily podmínky v území.

Závazné stanovisko nepozbývá platnosti:

- a) bylo-li na základě žádosti podané v době jeho platnosti vydáno územní rozhodnutí, společné povolení nebo jiné obdobné rozhodnutí podle jiného zákona a toto rozhodnutí nabylo právní moci,
- b) byla-li na základě návrhu veřejnoprávní smlouvy nahrazující územní rozhodnutí nebo společné povolení podaného v době jeho platnosti uzavřena veřejnoprávní smlouva a tato veřejnoprávní smlouva nabyla účinnosti, nebo
- c) nabyli-li právních účinků územní souhlas nebo společný územní souhlas a souhlas s provedením ohlášeného stavebního záměru vydaný k oznámení stavebního záměru učiněného v době platnosti závazného stanoviska.

Ing. Irena Škodová

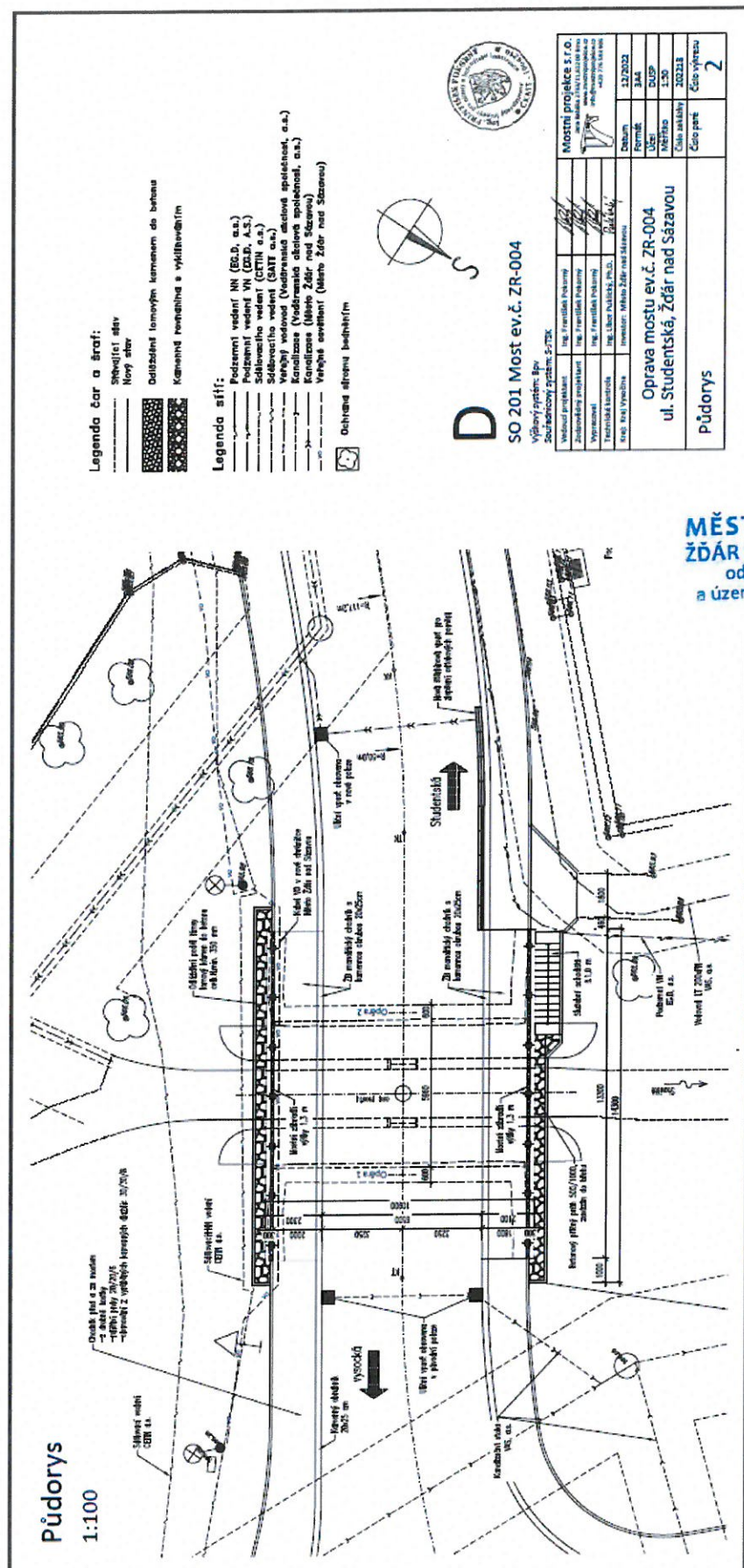
odbor stavební a územního plánování

Příloha: Ověřená část předložené dokumentace k posuzovanému záměru.

Obdrží: účastníci (dodejky)

Mostní projekce s.r.o., IDDS: d9hy9rp

sídlo: Jana Babáka č. p. 2733/11, Královo Pole, 612 00 Brno 12



Váš dopis zn.:

Ze dne: 23.12.2022

Naše č.j.: OD/1749/22/LK

Vyřizuje: Ing. Koubek

Tel.: 566 688 301

E-mail: lubos.koubek@zdarns.cz

Mostní projekce s. r. o.

IČ 067 54 449

Jana Babáka 2733/11

612 00 Brno

Datum: 28.12.2022

Závazné stanovisko

Městský úřad Žďár nad Sázavou - odbor dopravy obdržel Vaši žádost o stanovisko k projektové dokumentaci na akci

Oprava mostu ev. č. ZR-004, ul. Studentská, Žďár nad Sázavou

Katastrální území: Město Žďár; Evidenční číslo mostu: ZR-004; Označení pozemní komunikace: MK II. třídy č. 2; Údaje o stavebníkovi: Město Žďár nad Sázavou Žižkova 227/1, 591 01, Žďár nad Sázavou. Zhotovitel projektové dokumentace: Mostní projekce s. r. o., IČ 067 54 449, Jana Babáka 2733/11, 612 00 Brno; Zodpovědný projektant: Ing. František Pokorný, autorizovaný inženýr pro mosty a inženýrské konstrukce, člen ČKAIT č. 1 006 240.

Městský úřad Žďár nad Sázavou - odbor dopravy, jako příslušný silniční správní úřad podle § 40 odst. 4 písm. a) ve věcech silnic II. a III. třídy a veřejně přístupných účelových komunikací, podle § 40 odst. 5 písm. b) ve věcech místních komunikací a podle § 40 odst. 4 písm. d), kdy uplatňuje stanovisko k územním plánům a regulačním plánům a závazné stanovisko v územním řízení z hlediska řešení místních a účelových komunikací, zákona č. 13/1997 Sb., o pozemních komunikacích, ve znění pozdějších předpisů, posoudil předložené doklady z hlediska silničních zájmů. Na základě toho ve smyslu ustanovení zákona 13/1997 Sb., o pozemních komunikacích, ve znění pozdějších předpisů, a ustanovení vyhlášky č. 104/1997 Sb., kterou se provádí zákon o pozemních komunikacích, ve znění pozdějších předpisů, vydává ke shora uvedenému záměru dle § 149 odst. 1 zákona č. 500/2004 Sb., správní řád, ve znění pozdějších předpisů (dále jen „správní řád“)

ZÁVAZNÉ STANOVISKO.

K umístění stavby:

Městský úřad Žďár nad Sázavou - odbor dopravy k umístění uvedené stavby dle předložené dokumentace nemá připomínek.

Pro realizaci stanovuje následující podmínky:

1. Během prací nesmí dojít k ohrožení bezpečnosti silničního provozu včetně pohybu chodců.
2. Přechodné dopravní značení a zařízení (během prací) je možné osadit až po vydání samostatného přípisu "Stanovení přechodné úpravy na pozemních komunikacích"

vydaného naším odborem na základě žádosti investora. Součástí žádosti bude situace zpracovaná projektantem se zakreslením dopravního značení navrženého v souladu se zákonem č. 361/2000 Sb., vyhlášky č. 294/2015 Sb. a Technických podmínek.

3. O povolení uzavírky komunikace (částečné či úplné) dodavatel prací požádá náš odbor dopravy min. 30 dnů před dnem plánované uzavírky.

Toto stanovisko nenahrazuje stavební povolení ani územní rozhodnutí či jiné opatření stavebního úřadu!

Odůvodnění:

Městský úřad Žďár nad Sázavou - odbor dopravy obdržel žádost od projektanta Oprava mostu ev. č. ZR-004, ul. Studentská, Žďár nad Sázavou.

Stávající most převádí místní komunikaci č. 2 přes koryto potoka Staviště (správce Povodí Vltavy, s. p.). Most se nachází v intravilánu města v blízkosti křížení s ulicemi Vysocká a Wonkova (II/ 353). Stávající most byl postaven v 70. letech 20. století. Původní dokumentace se nedochovala. Nosná konstrukce je tvořena železobetonovou monolitickou deskou o jednom poli uloženou přímo na masivních opěrách z prostého betonu s ŽB úložnými prahy. Opěry a NK jsou odděleny od rovnoběžných křídel svislou trhlinou, a proto lze usuzovat, že křídla jsou samostatná a konstrukce nemá závěrné zídky. Spodní stavba i NK jsou opatřeny omítkou. Šířka nosné konstrukce je ~10,3 m a délka přemostění je 6,0 m. Mostní závěry podpovrchové nebo nejsou. Izolace již neplní svoji funkci. Římky jsou pravděpodobně zmonolitněné s deskovou NK, vozovka asfaltobetonová provedená téměř do úrovně obrub, které tak nemají dostatečnou výšku. Jako podklad sloužil mostní list, který však v některých ohledech nesouhlasí se skutečností a diagnostický průzkum.

Na základě diagnostického průzkumu a po zhodnocení stávajícího stavebně-technického stavu bylo rozhodnuto o opravě mostu. Mostní svršek bude kompletně vybourán, stávající NK a spodní stavba budou očištěny a sanovány. Po provedení nové spádové desky s kvalitní izolací typu NAIP bude proveden nový mostní svršek. Na mostě bude převeden vlevo chodník světlé šířky 2,0 m, vpravo světlé šířky 1,80 m.

PD řeší aktuální požadavek objednatele na zabezpečení bezvadného stavu mostu a na převedení silnice kat. MO2 10,3/7,5/30 v intravilánu obce. V rámci opravy mostu dojde k homogenizaci směrového řešení v návaznosti na plánovanou úpravu silnice II/353 na ulici Vysocká a Wonkova vč. zřízení miniokružní křižovatky. Úprava vodního toku není navrhována, dojde k obnově stávajícího zpevnění.

Dle požadavku objednatele je rozsah navrhované opravy omezen a dopady na okolí jsou minimální. Dispoziční vedení silnice nebude výrazně měněno. Niveleta bude vyhlazena. Přestavba bude provedena za úplného uzavření komunikace na dobu přibližně 12 týdnů. Veškerá doprava bude vedena po objízdných trasách po okolních komunikacích. Budou využity dopravně inženýrská opatření (DIO) související stavby na ulici Vysocká.

Správní orgán posoudil předložené podklady a stanovil standardní podmínky pro umístění i samotnou realizaci stavby tak, aby stanovisko bylo v souladu s veřejným zájmem, zejm. s ohledem na zajištění bezpečnosti silničního provozu. Z tohoto důvodu vydává Městský úřad Žďár nad Sázavou – odbor dopravy jako dotčený orgán podle § 149 odst. 1 a § 136 zákona č. 500/2004 Sb., správní řád, ve znění pozdějších předpisů, toto závazné stanovisko.

Poučení:

Toto stanovisko nenahrazuje stavební povolení ani územní rozhodnutí či jiné opatření stavebního úřadu. Podle ustanovení § 149 odst. 1 správního řádu není závazné stanovisko samostatným rozhodnutím a nelze se proti němu odvolat. Jeho obsah je závazným podkladem pro rozhodnutí příslušného správního orgánu. Obsah závazného stanoviska lze napadnout odvoláním proti rozhodnutí příslušného správního orgánu.

Ing. Luboš Koubek
úředník odboru dopravy
podepsáno elektronicky

Na vědomí: MěÚ Žďár n.S. – odbor stavební a územního plánování

Předmět **Re: Rekonstrukce mostu ev. č. ZR-004, ul. Studentská, Žďár nad Sázavou**

Odesílatel Zbynek <zbynek@refuel.cz>

Adresát Mostní projekce s.r.o. <pokorny@mostniprojekce.cz>, <jaroslav.hedvicak@zdarns.cz>, <rostislav.dvorak@zdarns.cz>, Dana wurzelova <dana.wurzelova@zdarns.cz>, <jan.prokop@zdarns.cz>, Jiri kasper <jiri.kasper@zdarns.cz>, Miloslav Dvorak <Miloslav.Dvorak@zdarns.cz>, Martin Rambousek <martin.rambousek@apcsilnice.cz>

Datum 2022-12-16 08:55

Dobrý den,

bez připomínek, děkuji.

Prosím pak o zaslání výkresů dwg, pro návrh zábradlí.

Děkuji a přeji hezký den

--

Ing. arch. Zbyněk Ryška | managing director
zbynek@refuel.cz | +420 736 605 107

refuel | brands, design and architecture

prague office | **KC Zahrada, Malenická 1784, 148 00 Prague, CZ**
brno office | **Kino ART, Botanická 16, 602 00 Brno, CZ**
datová schránka | **6eu26fv**
info@refuel.cz | www.refuelworks.com

refuel s.r.o. | ič 248 49 308 | zapsána u Městského soudu v Praze sp. zn. C180142

Dne 15.12.2022 v 23:05 Mostní projekce s.r.o. napsal(a):

Dobrý den,

navazuji na předchozí komunikaci a v příloze posílám koncept rekonstrukce mostu ev.č. ZR-004. Mostní svršek bude odstraněn až na zdravý beton NK, následně bude provedena spádová deska a nový mostní svršek. V příloze posílám Koordinační situační výkres a přehledné výkresy. Pokud nebudete mít připomínky zásadního charakteru, tak bych přes víkend dopsal rozhodující textové části a po neděli to rozeslal k vyjádření.

Případné dotazy nebo připomínky prosím zašlete v odpovědi na tento email nebo jsem k dispozici na tel. čísle uvedeném níže, děkuji.

S přáním hezkého dne

Ing. František Pokorný
+420 776 583 906

Mostní projekce s.r.o.
Jana Babáka 2733/11, 612 00 Brno
IČ 06754449, DIČ CZ06754449
www.mostniprojekce.cz
datová schránka: d9hy9rp

Dne 2022-12-09 13:35, Mostní projekce s.r.o. napsal:

Dobrý den,

v příloze posílám záznam z jednání z minulého pátku. Dále sděluji, že

Ing. Rambousek dle dohody prověřil průjezdnost miniokružní křižovatkou. I při šířce vozovky 6,5 m dochází k vyjetí do protisměru na mostě. Z toho důvodu nedoporučujeme vozovku zúžit na 6,3 m z důvodu dalšího zhoršení průjezdnosti. V PD budeme uvažovat šířku vozovky 6,5 m. Pokud byste trvali na zúžení na š. 6,3 m, dejte mi prosím vědět co nejdříve. Pracujeme na konceptu PD pro vyjádření DOSS, správců IS atd...Jakmile budeme mít základní přílohy, tak pošlu s dotazem zda můžeme takto rozeslat k vyjádření. Děkuji za spolupráci a přeji hezký zbytek dne a celý víkend.

S přáním hezkého dne

Ing. František Pokorný
+420 776 583 906

Mostní projekce s.r.o.
Jana Babáka 2733/11, 612 00 Brno
IČ 06754449, DIČ CZ06754449
www.mostniprojekce.cz
datová schránka: d9hy9rp

Dne 2022-12-02 15:08, Mostní projekce s.r.o. napsal:

Dobrý den,

navazuji na dnešní jednání a posílám návrh záznamu z jednání. Pokud jsem na něco zapomněl, uvedl nepřesně nebo si přejete záznam doplnit, tak poprosím červeně přímo do textu. Pokud byste potřebovali cokoliv probrat, tak se mi ozvěte, děkuji. Přeji hezký víkend.

--

Ing. arch. Zbyněk Ryška | managing director
zbynek@refuel.cz | +420 736 605 107

refuel | brands, design and architecture

prague office | **KC Zahrada, Malenická 1784, 148 00 Prague, CZ**
brno office | **Kino ART, Botanická 16, 602 00 Brno, CZ**
datová schránka | **6eu26fv**
info@refuel.cz | www.refuelworks.com

refuel s.r.o. | ič 248 49 308 | zapsána u Městského soudu v Praze sp. zn. C180142



Mostní projekce s.r.o.
Jana Babáka 2733/11, 612 00 Brno
IČ 06754449, DIČ CZ06754449
www.mostniprojekce.cz
datová schránka: d9hy9rp

Ve Žďáře nad
Sázavou dne: 24.1.2023
Vaše čj. (zn.):
Číslo jednací: KSAUSVPO/1208/2023
Spisová zn.: H.5.8
Počet listů:
Počet listů: 1
Počet příloh/listů: 0/0
Vyřizuje: Ing. Miloslav Štěpánek
Telefon: 723 862 501

Vyjádření k rekonstrukci mostu na MK Studentská Žďár nad Sázavou

K výše uvedené rekonstrukci nemáme připomínek za předpokladu, že bude projekčně i časově zkoordinována se společnou stavbou „II/353 ulice Vysocká“.

S pozdravem

Ing. Miloslav Štěpánek
Vedoucí technicko-správního oddělení
Pracoviště Žďár nad Sázavou

Štěpánek
Miloslav

Digitálně podepsal
Štěpánek Miloslav
Datum: 2023.01.24
14:21:36 +01'00'

Přílohy:
Zhotoveno ve 2 výtiscích
Na vědomí:



Regionální pracoviště SCHKO Ždárské vrchy
Brněnská 39
591 01 Ždár nad Sázavou
tel.: +420 951 424 931
e-mail: zdarvrch@nature.cz
www.nature.cz

Město Ždár nad Sázavou
Žižkova 227/1
591 01 Ždár nad Sázavou

NAŠE ČÍSLO JEDNACÍ: 05346/ZV/22

VYŘIZUJE: Ing. Josef Havelka

DATUM: 10.1.2023

Věc: závazné stanovisko k územnímu a stavebnímu řízení

Agentura ochrany přírody a krajiny České republiky jako orgán ochrany přírody (dále jen „Agentura“) příslušný podle ust. § 78 odst. 3 zákona č. 114/1992 Sb. o ochraně přírody a krajiny v platném znění (dále jen „zákon“) na základě žádosti Města Ždár nad Sázavou, Žižkova 227/1, 591 01 Ždár nad Sázavou, vydává jako dotčený orgán podle ust. § 149 správního řádu toto

závazné stanovisko:

podle ust. § 4 odst. 2 zákona Agentura

souhlasí

s umístěním a realizací akce „Oprava mostu ev. č. ZR-004, ul. Studentská, Ždár nad Sázavou“ podle dokumentace, zpracované společností Mostní projekce s. r. o., Jana Babáka 2733/11, 612 00 Brno, IČ 067 54 449, jako zakázka č. 202218 v prosinci 2022. Pro stavbu stanovuje podmínku, že spárování kamenné dlažby pod mostem nebude provedeno do úrovně hran dlažby (bude ukončeno cca 3 cm od povrchu kamenů).

Odůvodnění:

Město Ždár nad Sázavou, Žižkova 227/1, 591 01 Ždár nad Sázavou, zastoupené na základě plné moci společností Mostní projekce s. r. o., Jana Babáka 2733/11, 612 00 Brno, IČ 067 54 449, požádalo dopisem doručeným na Agenturu ochrany přírody a krajiny České republiky, RP Správa CHKO Ždárské vrchy 23.12.2022 o závazné stanovisko pro společné územní rozhodnutí a stavební povolení na akci „Oprava mostu ev. č. ZR-004, ul. Studentská, Ždár nad Sázavou“. Předmětem akce je oprava mostu přes potok Staviště v ulici Studentská, spočívající v provedení nového mostního svršku, převedení chodníků po obou stranách mostu a očištění a sanování spodní stavby. Úprava vodního toku není navrhována, v rámci úprav pod mostem má dojít k rozebrání stávající poškozené dlažby, očištění kamenů a uložení do nového betonového lože včetně spárování. Dřeviny v blízkosti stavby mají být ochráněny před poškozením, práce mají být prováděny tak, aby nedošlo ke znečištění vody. S odpady má být nakládáno v souladu s platnými předpisy.

Pozemky dotčené stavbou jsou součástí IV.zóny ochrany přírody a nachází se v zastavěném území města. Potok Staviště je významným krajinným prvkem ve smyslu ustanovení § 3 odst. 1 písm. b) zákona (dále také jen „VKP“), současně je na něm vymezený lokální biokoridor územního systému ekologické stability. VKP jsou podle ustanovení § 4 odst. 2 zákona chráněny před poškozováním a ničením. Využívají se pouze tak, aby nebyla narušena jejich obnova a nedošlo k ohrožení nebo oslabení jejich stabilizační funkce.

Za poškozování významného krajinného prvku by mohlo být považováno mimo jiné znečištění vody škodlivými látkami unikajícími z techniky nebo materiály použitými při stavbě. Proto je třeba práce provádět v souladu s dokumentací, tomuto aspektu věnovat zvýšenou pozornost a stavbu provádět tak, aby ke kontaminaci prostředí nedošlo. V průběhu stavby dojde k dočasnému oslabení stabilizační funkce prvku územního systému ekologické stability, po ukončení stavby však bude tato funkce opět obnovena.

Jelikož spárování do úrovně hran kamenů (do "hladka") podle projektu by přispělo k rychlejšímu průtoku vody pod mostem a u staveb ve vodním prostředí je účelné zvyšovat omývané plochy s cílem snížit kynetickou energii vody a přispívat k okysličování a tím i samočisticím schopnostem vody, stanovuje Agentura podmínku, že spárování nebude provedeno do hladka.

Při respektování výše uvedeného Agentura souhlasí s vydáním společného územního souhlasu a stavebního povolení. Podle ustanovení § 44 odst. b) zákona č. 114/92 Sb., o ochraně přírody a krajiny v platném znění (dále jen "zákon") se ke stavbám v zastavěném území města, které se nachází na území chráněné krajinné oblasti, nevzdává závazné stanovisko podle ustanovení § 44 odst. 1 zákona. Stanovisko je vydáváno podle ustanovení § 4 odst. 2 zákona.

Poučení:

Podle ust. § 149 správního řádu není závazné stanovisko samostatným rozhodnutím a nelze se proti němu odvolat. Jeho obsah je závazným podkladem pro rozhodnutí stavebního nebo vodoprávního úřadu, obsah závazného stanoviska lze napadnout odvoláním proti rozhodnutí příslušného úřadu.

(podepsáno elektronicky)

Ing. Václav Hlaváč, v. r.
ředitel Správy CHKO



AOPK ČR
Regionální pracoviště SCHKO Žďárské vrchy
Brněnská 39
591 01 Žďár nad Sázavou
tel.: +420 95 142 4930
e-mail: zdarvrch@nature.cz
www.nature.cz

Ing. František Pokorný

Mostní projekce s. r. o.
Jana Babáka 2733/11
612 00 Brno

NAŠE ČÍSLO JEDNACÍ: 00107/ZV/2023

VYŘIZUJE: Mgr. P. Bukáčková

DATUM: 6.1. 2023

AOPK ČR, regionální pracoviště Správa CHKO Žďárské vrchy jako orgán ochrany přírody příslušný podle ust. § 78 odst. 1 zákona č. 114/1992 Sb. o ochraně přírody a krajiny ve znění pozdějších předpisů (dále jen zákon), po posouzení záměru „Oprava mostu ev. č. ZR-004, ul. Studentská, Žďár nad Sázavou“, žadatele pana ing. Františka Pokorného, Mostní projekce s.r.o., Jana Babáka 2733/11, 612 00 Brno, zastupujícího na základě plné moci stavebníka Město Žďár nad Sázavou, Žižkova 227/1, 591 01 Žďár nad Sázavou, doručeného dne 6.1. 2023, vydává v souladu s ust. § 45i odst. 1 zákona toto:

STANOVISKO

Uvedený záměr **nemůže mít na území CHKO Žďárské vrchy významný vliv na příznivý stav předmětu ochrany nebo celistvost evropsky významných lokalit (NATURA 2000).**

ODŮVODNĚNÍ

AOPK ČR, regionálnímu pracovišti SCHKO Žďárské vrchy, byla dne 6.1. 2023 doručena žádost předkladatele o vydání stanoviska dle § 45i zákona, zda uvedený záměr může mít samostatně nebo ve spojení s jinými záměry významný vliv na příznivý stav předmětu ochrany nebo celistvost evropsky významných lokalit a ptačích oblastí.

Stávající most převádí místní komunikaci č. 2 přes koryto potoka Staviště (správce Povodí Vltavy, s. p.). Most se nachází v intravilánu města v blízkosti křížení s ulicemi Vysocká a Wonkova (II/353). PD řeší aktuální požadavek objednatele na zabezpečení bezvadného stavu mostu a na převedení silnice kat. MO2 10,3/7,5/30 v intravilánu obce. V rámci opravy mostu dojde k homogenizaci směrového řešení v návaznosti na plánovanou úpravu silnice II/353 na ulici Vysocká a Wonkova vč. zřízení miniokružní křižovatky. Úprava vodního toku není navrhována, dojde k obnově stávajícího zpevnění.

Ve správním obvodu Správy CHKO Žďárské vrchy se nachází celkem 21 evropsky významných lokalit (EVL) a žádná ptačí oblast dle směrnice Rady Evropských společenství o ochraně volně žijících ptáků (79/409/ES). Nejbližší k zamýšlenému záměru (cca 1,5 km východně) je lokalita **CZ0613333 Staviště** - předmětem ochrany je vranka obecná (*Cottus gobio*). Ostatní EVL se nacházejí v dostatečné vzdálenosti a vzhledem k jejich předmětům ochrany a terénní situaci nemohou být záměrem nijak ovlivněny.

Opravou mostu přes potok Staviště nedojde k úpravě vodního toku, pouze se obnoví stávající zpevnění. S ohledem na předmět žádosti a umístění záměru v zastavěné části města tedy lze **vyloučit významný vliv** na příznivý stav předmětu ochrany nebo celistvost EVL na území CHKO Žďárské vrchy.

Podle aktuálních mapových podkladů průchodnosti krajiny pro vybrané zvláště chráněné druhy velkých savců (**ÚAP, jev 36B**) leží dotčené parcely v k.ú. Město Žďár zcela mimo migrační koridory a jádrovou oblast vymezenou pro průchod velkých šelem. Vzhledem k umístění záměru na okraji obce nebude biotop dotčený a je bez významného vlivu na prostupnost území. Lze tedy vyloučit také vliv na příznivý stav předmětu ochrany a celistvost evropsky významných lokalit (NATURA 2000), kde je předmětem ochrany vlk nebo rys a které leží **mimo** území CHKO Žďárské vrchy.

POUČENÍ:

Toto stanovisko není rozhodnutím orgánu ochrany přírody vydaným ve správním řízení a nelze se proti němu odvolat.

(podepsáno elektronicky)

Ing. Václav Hlaváč, v. r.
ředitel Správy CHKO



POVODÍ VLTAVY

POVODÍ VLTAVY
státní podnik
ZÁVOD DOLNÍ VLTAVA
GRAFICKÁ 36
150 21 PRAHA 5

TEL.: 257 099 111
221 401 111
FAX: 257 31 35 22
BANKOVNÍ SPOJENÍ:
KB PRAHA 5, č.ú.: 316 32051/0100

Mostní projekce s.r.o.
Jana Babáka 2733/11
612 00 Brno

VÁŠ DOPIS ZNAČKY/ZE DNE
..... /21.12.2022

NAŠE ZNAČKA
PVL-1602/2023/240

VYŘIZUJE/LINKA
Ing. Goldbach /221
J.Neubauer, E.Honsová

DATUM
12.01.2023

Obec, k.ú.: **Město Žďár** Vodoprávní úřad: **MÚ Žďár nad Sázavou** Kraj : **Kraj Vysočina**
ID VÚ: DVL_2120 Sázava od hráze rybníka Velké Dářko po Nížkovský potok ČHP: 1-09-01-0060-2-00

PD Oprava mostu ev.č. ZR-004, ul.Studentská, Žďár nad Sázavou
I.Stanovisko správce povodí a II. vyjádření správce toku

Vášim dopisem ze dne 21.12.2022 jste nám předložili žádost o vyjádření k **PD Oprava mostu ev.č. ZR-004, ul.Studentská, Žďár nad Sázavou** pro společné územní řízení a stavební povolení. PD zpracoval: Mostní projekce s.r.o. Brno, v 12/2022, zak.č.202218. Investorem je Město Žďár. Záměr je v souladu s platnou ÚPD Města Žďár.

Projektová dokumentace řeší opravu mostu ZR-004, který převádí místní komunikaci /ul.Studentská/ přes významný vodní tok (VVT) Staviště IDVT 10100916 ve správě Povodí Vltavy, státní podnik v ř.km 0,465.

V rámci opravy bude provedena kompletní výměna mostního svršku. Následně bude provedena nová spřažená spádová deska, mostní izolace, nové římsy, chodníky, vozovka a mostní zábradlí. IS nebudou překládány s výjimkou kabelu VO, který bude dočasně vymístěn a po opravě uložen do nové chráničky. Koryto potoka Staviště nebude směrově ani výškově upravováno. Koryto potoka je upraveno odlážděním lomovým kamenem do betonu, které se však již začalo rozpadat. V rámci úprav pod mostem dojde k rozebrání stávající rozvltněné dlažby, očištění kamenů a uložení do nového lože vč. spárování. Odláždění lomovým kamenem do betonu bude provedeno v celkové tl. min. 350 mm. Před dokončením stavby bude provedeno pročištění koryta vodního toku a svahů od naplavenin a náletových dřevin (10 m pro a proti proudu od lince mostu). Průtočný profil se opravou nemění. Objekt mostu bude doplněn o jedno obslužné schodiště na povodní straně opěry č.2. Svahy podél křídel budou odlážděny.

Stavbou bude dotčen pozemek parc.č. 3291 k.ú. Město Žďár /koryto toku/ ve vlastnictví ČR s právem hospodaření pro Povodí Vltavy, státní podnik. Trvalý zábor pro VB je 87 m², dočasný zábor pro nájemní smlouvu je 185 m².

Stavba je umístěna ve stanoveném záplavovém území včetně aktivní zóny VVT Staviště.



Povodí Vltavy, státní podnik - zápis v obchodním rejstříku: Městský soud v Praze, oddíl A, vložka 43594

Obchodní firma: Povodí Vltavy, státní podnik
Sídlo: Holečkova 3178/8, Smíchov, 150 00 Praha 5

IČO: 70889953
DIČ: CZ70889953

Záměr se nachází ve vodním útvaru povrchových vod DVL 2120 Sázava od hráze rybníka Velké Dářko po Nížkovský potok jehož chemický stav je hodnocen jako nedosažení dobrého stavu a ekologický stav jako střední.

I. Na základě ustanovení § 54 odst. 4 zákona č. 254/2001 Sb., o vodách a o změně některých zákonů (vodní zákon), ve znění pozdějších předpisů, vyhlášky Ministerstva zemědělství č. 183/2018 Sb. o náležitostech rozhodnutí a dalších opatření vodoprávního úřadu a o dokladech předkládaných vodoprávnímu úřadu vydává Povodí Vltavy, státní podnik, jako příslušný správce povodí v dílčím povodí Dolní Vltava k předloženému záměru

Stanovisko:

- A. Z hlediska zájmů daných platným Národním plánem povodí Labe a Plánem dílčího povodí Dolní Vltavy (ustanovení § 24 až § 26 vodního zákona), je uvedený záměr možný a je možno předpokládat, že záměrem nedojde ke zhoršení chemického stavu a ekologického stavu dotčeného vodního útvaru povrchových vod a že nebude znemožněno dosažení jejich dobrého stavu. Toto hodnocení vychází z posouzení souladu daného záměru s výše uvedenými platnými dokumenty.
- B. Z hlediska zájmů daných zákonem č. 254/2001 Sb., o vodách a o změně některých zákonů (vodní zákon) souhlasíme s předloženou projektovou dokumentací **Oprava mostu ev.č. ZR-004, ul.Studentská, Žďár nad Sázavou** pro společné územní řízení a stavební povolení za podmínek:
1. Při realizaci záměru nesmí být ohrožena jakost povrchových a podzemních vod zejména závadnými látkami podle ustanovení § 39 vodního zákona, v platném znění. Odpovídá zhotovitel stavby. Na dobu stavby bude zpracován jednoduchý havarijný plán.
 2. Zařízení staveniště bude umístěno mimo záplavové území a oblast povodňového rizika.
 3. Vzhledem k práci v korytě VVT Staviště /oprava dlažby/ bude zhotovitel průběžně sledovat hydrometeorologickou situaci, v případě možného zvýšení průtoků zabezpečí a vyklidí staveniště. Na dobu stavby bude zpracován jednoduchý povodňový plán.

II. Povodí Vltavy, státní podnik jako správce významného vodního toku Staviště a jako subjekt s právem hospodaření k pozemku parc.č. 3291 k.ú. Město Žďár vydává k předložené žádosti jako účastník předmětného vodoprávního řízení následující

v y j á d ř e n í :

S uvedeným záměrem dle předložené dokumentace souhlasíme za předpokladu respektování podmínek výše uvedeného stanoviska a dále:

4. Povolení pro nutné odstranění náletových dřevin si investor/zhotovitel sám projedná s odborem životního prostředí a ochrany přírody. V případě odstraňování porostů, bude veškerá dřevní hmota odklizená a zlikvidována na náklady investora.
5. Zahájení a ukončení prací a kolaudace budou předem oznámeno na středisko v Havlíčkově Brodě, ús. technik Josef Neubauer tel. 724 505 318, e-mail: josef.neubauer@pvl.cz
6. Při demolici stávajícího mostu bude suť, která spadne do toku neprodleně odstraněna.



7. Opravená dlažba pod mostem a přístupová schodiště zůstanou v majetku majitele mostu, který je povinen udržívat trvale tyto stavby v řádném stavebním stavu.
8. Stavebník vyzve Povodí Vltavy, státní podnik, k uzavření smluvního vztahu, kterým budou sjednány podmínky pro umístění a užívání stavby na pozemcích v právu hospodařit Povodí Vltavy, státní podnik a tento smluvní vztah bude uzavřen do vydání rozhodnutí/opatření o umístění stavby, nejpozději do zahájení stavebních prací.
9. Povodí Vltavy, státní podnik nenese zodpovědnost za poškození mostu průchodem velkých vod, ledy při jarním tání nebo cizí osobou.
10. Ke kolaudaci nám bude předán mostní list s vyznačením hladin Q20 a Q100.

Majetkoprávní vypořádání stavby:

1. Stavebník vyzve Povodí Vltavy, státní podnik, k uzavření smluvního vztahu, kterým budou sjednány podmínky pro umístění a užívání stavby na pozemku v právu hospodařit Povodí Vltavy, státní podnik a tento smluvní vztah bude uzavřen do vydání rozhodnutí/opatření o provedení stavby.
2. Výzva k uzavření smluvního vztahu doložená situací, seznamem skutečně dotčených pozemků v právu hospodařit Povodí Vltavy, státní podnik, zákresem záboru do katastrální mapy (pokud je zábor pozemku po dobu výstavby odlišný od záboru trvalého charakteru (i služebnost), tak je třeba uvést rozsah obou záborů a zábor je nutno uvést včetně vyznačení případného umístění zařízení staveniště a včetně meziskládky vytěžené zeminy), výměrou záboru v m² s uvedením staveb a objektů na něm umístěných, termínem zahájení a ukončení prací na pozemku, platným stanoviskem a dále dle stanoviska, bude doručena v dostatečném časovém předstihu na Povodí Vltavy, státní podnik, závod Dolní Vltava, majetkové oddělení, Grafická 36, 150 21 Praha 5 nebo na e-mailovou adresu „podatelna@pvl.cz“.
3. S ohledem na velikost dočasného záboru a délku jeho trvání bude dále uzavřen příslušný smluvní vztah na užívání pozemku po dobu stavby, a to do vydání rozhodnutí/opatření o provedení stavby.

Potvrzení situace/PD je možné od správce toku získat na základě či v rámci uzavírání smluvního vztahu.

Toto vyjádření není konečným návrhem na způsob a podmínky majetkoprávního vypořádání stavbou dotčeného majetku v právu hospodařit Povodí Vltavy, státní podnik. Povodí Vltavy, státní podnik, bude ještě dále posuzovat, zda a za jakých podmínek má dojít k uzavření jakékoli smlouvy. Vyjádření k výzvě stavebníka/vlastníka stavby, či následné uzavření jakékoli smlouvy, bude bezvýhradně provedeno písemnou formou, jako nezbytná podmínka pro další užívání pozemků v právu hospodařit Povodí Vltavy, státní podnik.

Toto stanovisko správce povodí a vyjádření správce toku platí dva roky ode dne jeho vydání.

Ing. Jiří Friedel
ředitel závodu Dolní Vltava





Pomáhat a chránit

POLICIE ČESKÉ REPUBLIKY
KRAJSKÉ ŘEDITELSTVÍ POLICIE KRAJE VYSOČINA

Územní odbor Žďár nad Sázavou
Dopravní inspektorát

Č.j.: KRPJ-145507-2/ČJ-2022-161406-DING

Žďár nad Sázavou dne 2. ledna 2023

Mostní projekce s.r.o.
Jana Babáka 2733/11
612 00 Brno

1. Připojení komunikací (křižovatky, sjezdy) v rámci akce „Oprava mostu ev. č. ZR-004, ul. Studentská, Žďár nad Sázavou“

Závazné stanovisko:

(ve smyslu § 10 odst. 4. písm. a, b) zákona č. 13/1997 Sb., o pozemních komunikacích)

Policie ČR, Dopravní inspektorát Žďár nad Sázavou, posoudil stávající připojení (křižovatky, sjezdy) nacházející se v předmětném prostoru, a to s ohledem na rozsah jejich ne/ovlivnění předmětnou akcí.

Předmětná připojení byla posuzována zejména z hlediska následujících podmínek, které je v rámci realizace nutno dodržet.

Podmínky:

- rozhledové poměry stávajících připojení nesmí být předmětnou akcí zhoršeny,
- rozhledové poměry připojení (křižovatky, sjezdy) musí být v souladu s platnými ČSN,
- způsobilost připojení ve smyslu výše uvedených podmínek, je třeba zachovat a udržovat po celou dobu jejich existence.

2. Místní úprava provozu na pozemních komunikacích v rámci akce „Oprava mostu ev. č. ZR-004, ul. Studentská, Žďár nad Sázavou“

Stanovisko:

(ve smyslu § 77 odst. 2 písm. b) zákona č. 361/2000 Sb., o provozu na pozemních komunikacích)

Policie ČR, Dopravní inspektorát Žďár nad Sázavou, souhlasí s navrženou úpravou trvalého dopravního značení dle projektové dokumentace.

3. Zvláštní užívání pozemních komunikací dle § 25 odst. 6 písm. d) zák. č. 13/1997 Sb., o pozemních komunikacích v rámci akce „Oprava mostu ev. č. ZR-004, ul. Studentská, Žďár nad Sázavou“

Závazné stanovisko:

(ve smyslu § 25 zákona č. 13/1997 Sb., o pozemních komunikacích)

Policie ČR, Dopravní inspektorát Žďár nad Sázavou, **souhlasí** se zvláštním užíváním dotčené pozemní komunikace (místní komunikace) ve smyslu § 25 odst. 6 písm. d) zákona č. 13/1997 Sb., o pozemních komunikacích *(umístění inženýrských sítí a jiných nadzemních nebo podzemních vedení všeho druhu v silničním pozemku, na něm nebo na mostních objektech).*

4. „Oprava mostu ev. č. ZR-004, ul. Studentská, Žďár nad Sázavou“ - projektová dokumentace

Stanovisko:

(ve smyslu § 16 odst. 2. písm. b) zákona č. 13/1997 Sb., o pozemních komunikacích)

Policie ČR, Dopravní inspektorát Žďár nad Sázavou, **za předpokladu** souladu s podmínkami pod bodem 1., 2. a 3. tohoto dokumentu, **souhlasí** s předloženou projektovou dokumentací předmětné stavby pro společné povolení (územní rozhodnutí a stavební povolení).

Při splnění uvedených podmínek návrh odpovídá obecným požadavkům na bezpečnost a plynulost provozu na pozemních komunikacích.

V rámci přechodného dopravního značení a objízdných tras zdůrazňujeme nutnost, aby všechny objízdné trasy splňovaly zákonem danou povinnost, že objízdné trasy musí být technicky vyhovující. Na všech objízdných trasách musí být splněny únosnosti mostů pro vedenou dopravu, v případě veškeré dopravy včetně nákladní, musí být mosty únosné minimálně na výhradní zatížitelnost 48 tun.

Zpracoval: por. Bc. Jan Štefáček
komisař



P. R. J. S. V. S.
npor. Mgr. Pavel Musil
vedoucí oddělení

Situační výkres širších vztahů

1:30 000



1:2 500



LEGENDA ČAR A ŠRAF:

HRANICE DOTČENÉHO OZEMÍ

C

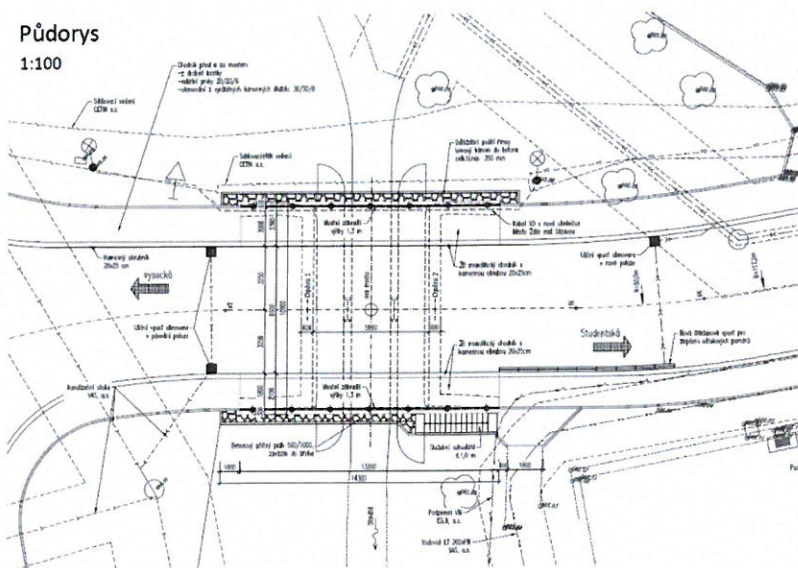


Výkresový systém: BpV
Souřadnicový systém: S-JTSK

Vedoucí projektant	Ing. František Pokorný	Mosťní projekt s.r.o.
Zodpovědný projektant	Ing. František Pokorný	Jana Šebelová 775/11.812.00 8mo
Vypracoval	Ing. František Pokorný	www.mosťniprojekt.cz
Technická kontrola	Ing. Libor Pulický, Ph.D.	info@mosťniprojekt.cz
Kraj: Kraj Vysočina	Investor: Město Žďár nad Sázavou	+420 775 543 908
Oprava mostu ev.č. ZR-004 ul. Studentská, Žďár nad Sázavou		Datum: 12/2022
Situační výkres širších vztahů		Formát: A4
		Účel: DUSP
		Měřítko: 1:30000,2500
		Číslo zakázky: 202218
		Číslo paré: Číslo výkresu
		C1

Půdorys

1:100



Legenda čar a šraf:

Sběrný stěr
Kraj stěr
Odstředil letovně komanem do betonu
Kamená rovinování a vykládání

Legenda šraf:

Předmět vedení: M (D.O. a.s.)
Předmět vedení: V (D.O. a.s.)
Sběrný vedení: (D.O. a.s.)
Sběrný vedení: (D.O. a.s.)
Vnější vedení: (Vnější vedení) sběrný vedení, a.s.)
Kamená rovinování (Kamená rovinování) sběrný vedení, a.s.)
Kamená rovinování (Kamená rovinování) sběrný vedení, a.s.)
Vnější vedení: (Vnější vedení) sběrný vedení, a.s.)

Ochrana stromů: bednění

D

SO 201 Most ev.č. ZR-004

Výkresový systém: BpV

Souřadnicový systém: S-JTSK

Vedoucí projektant	Ing. František Pokorný	Mosťní projekt s.r.o.
Zodpovědný projektant	Ing. František Pokorný	Jana Šebelová 775/11.812.00 8mo
Vypracoval	Ing. František Pokorný	www.mosťniprojekt.cz
Technická kontrola	Ing. Libor Pulický, Ph.D.	info@mosťniprojekt.cz
Ing. Ing. Vysočina	Investor: Město Žďár nad Sázavou	+420 775 543 908
Oprava mostu ev.č. ZR-004 ul. Studentská, Žďár nad Sázavou		Datum: 12/2022
Půdorys		Formát: A4
		Účel: DUSP
		Měřítko: 1:50
		Číslo zakázky: 202218
		Číslo paré: Číslo výkresu
		2

1:200/20



Stávající stav



Betonářská výztuž B500B

SO 201 Most ev.č. ZR-004

Přívodní stav

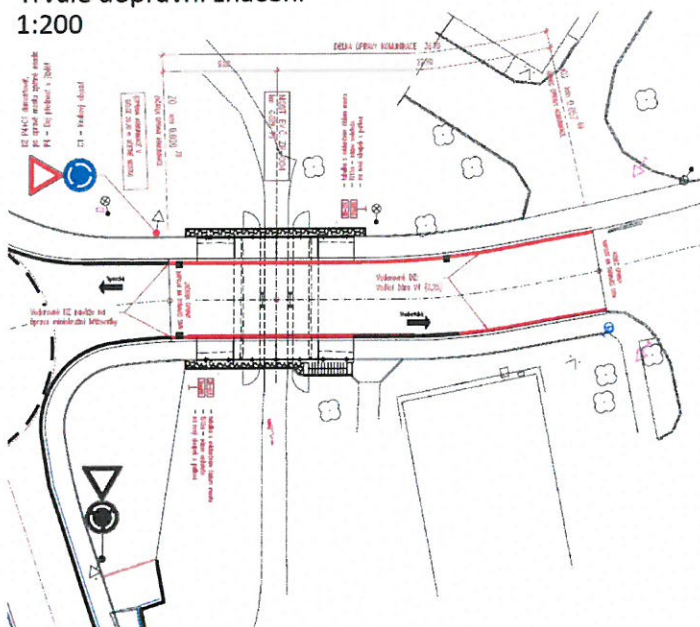


Betonářská výztuž B500B

SO 201 Most ev.č. ZR-004

Strana 4/5

Trvalé dopravní značení 1:200



Legenda čar a šraf:

- Stávající stav
- Nový stav
- Odstředění lomovým kamenem do betonu

D

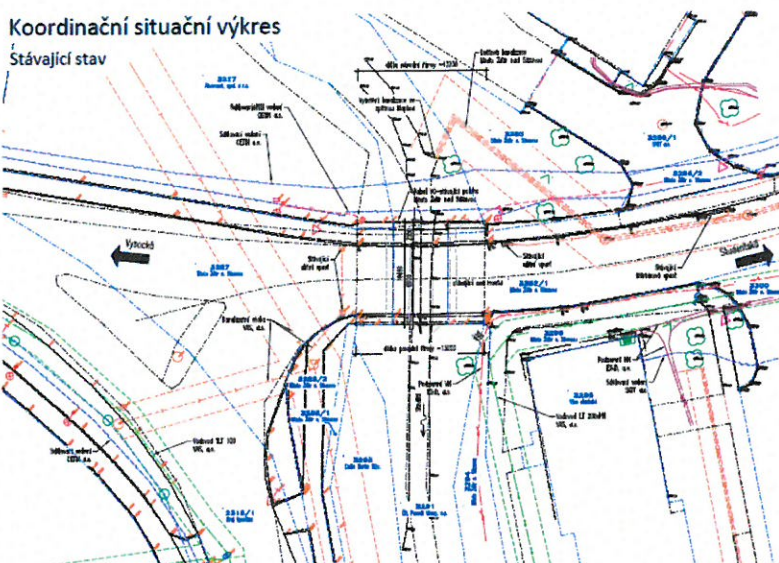
SO 201 Most ev.č. ZR-004

Výškový systém: Bpv

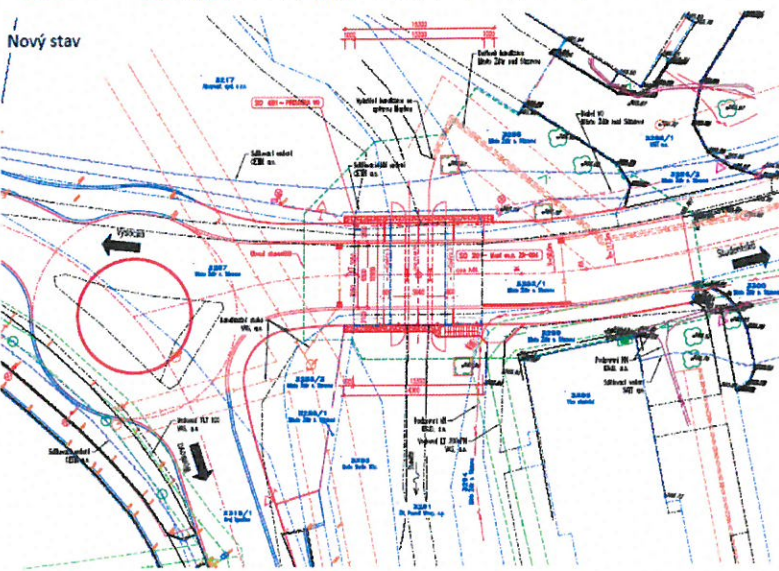
Souřadnicový systém: S-JTSK

Vedoucí projektant	Ing. František Pásek	Městní projekce s.r.o.
Zodpovědný projektant	Ing. František Pásek	Průmyslová 101/II, Brno
Vypracoval	Ing. František Pásek	www.mestni-projekce.cz
Technická kontrola	Ing. Libor Pásek, Ph.D.	tel: 573 503 900
Kter: křiv, výpočty	Ing. Miroslav Štěrba	
Oprava mostu ev.č. ZR-004 ul. Studentská, Žďár nad Sázavou		Datum: 12/2022
Trvalé dopravní značení		Formát: A4
		Účel: DUSP
		Měřítko: 1:200
		Číslo zakázky: 202212
		Číslo paré: 8

Koordináční situační výkres Stávající stav



Nový stav



Seznam stavebních objektů:

- SO 201 Most ev.č. ZR-004
- SO 401 Přístupová VO

Legenda čar a šraf:

- Stávající stav
- Nový stav
- Stavba podle technické specifikace
- Stavba podle technické specifikace
- Odstředění lomovým kamenem do betonu

Legenda síťí:

- Podzemní vodní síť (EGS, a.s.)
- Podzemní vodní síť (EGS, a.s.)
- Podzemní vodní síť (EGS, a.s.)
- Podzemní vodní síť (EGS, a.s.)
- Vodní vodovod (Vodohospodářská společnost, a.s.)
- Kanalizace (Vodohospodářská společnost, a.s.)
- Kanalizace (Vodohospodářská společnost, a.s.)
- Vodní vodovod (Vodohospodářská společnost, a.s.)

Ochrana obruby káderním

C

Výškový systém: Bpv

Souřadnicový systém: S-JTSK

Vedoucí projektant	Ing. František Pásek	Městní projekce s.r.o.
Zodpovědný projektant	Ing. František Pásek	Průmyslová 101/II, Brno
Vypracoval	Ing. František Pásek	www.mestni-projekce.cz
Technická kontrola	Ing. Libor Pásek, Ph.D.	tel: 573 503 900
Kter: křiv, výpočty	Ing. Miroslav Štěrba	
Oprava mostu ev.č. ZR-004 ul. Studentská, Žďár nad Sázavou		Datum: 12/2022
Koordináční situační výkres		Formát: A4
		Účel: DUSP
		Měřítko: 1:200
		Číslo zakázky: 202212
		Číslo paré: C3

Mostní projekce s.r.o.
Jana Babáka 11
612 00 Brno

Vaše č. j.

ze dne
23.12.2022

naše č. j.
ARUB/75/2023
M

vyřizuje
Mgr. et Mgr. Róbert Antal
515 911 121

v Brně dne
11.01.2023

Vyjádření k projektové dokumentaci ke stavbě „Oprava mostu ev. č. ZR-004, ul. Studentská, Žďár nad Sázavou“, k. ú. Město Žďár, okr. Žďár nad Sázavou

Archeologický ústav Akademie věd ČR, Brno, v. v. i., upozorňuje, že výše uvedená stavba se uskuteční na území s archeologickými nálezy. Území dotčené stavbou je chráněno jako veřejný zájem podle zvláštních právních předpisů, zejména dle § 22 odst. 2 zákona č. 20/1987 Sb., o státní památkové péči, v platném znění. Má-li dojít při provádění stavební činnosti na území s archeologickými nálezy k jakýmkoliv zásahům do terénu (skrývka, hloubení výkopů, apod.), je třeba předpokládat narušení nebo odkrytí archeologických nálezů a situací, čímž vzniká nutnost provedení záchranného archeologického výzkumu.

POUČENÍ:

1. Stavebník je dle § 22 odst. 2 zákona č. 20/1987 Sb., o státní památkové péči, v platném znění, povinen písemně ohlásit termín zahájení zemních prací již od doby přípravy stavby, Archeologickému ústavu Akademie věd ČR, Brno, v. v. i., a umožnit jemu nebo oprávněné organizaci provedení záchranného archeologického výzkumu na dotčeném území.
2. Pro bezproblémový průběh výzkumu a stavebních prací doporučuje Archeologický ústav Akademie věd ČR, Brno, v. v. i., stavebníkovi splnit oznamovací povinnost alespoň 30 dní před zahájením zemních prací. Na oznámení lze využít formuláře dostupné na <https://www.arub.cz/archeologicke-sluzby/informace-pro-stavebniky/>. Mezi náležitosti oznámení patří mimo jiné předpokládané datum zahájení stavební činnosti a její lokalizace formou uvedení parcelních čísel nebo připojení základní projektové dokumentace.
3. Výzkum je dle § 22 odst. 1 a odst. 2 zákona č. 20/1987 Sb., o státní památkové péči, v platném znění, prováděn na základě dohody uzavřené mezi stavebníkem a Archeologickým ústavem AV ČR nebo oprávněnou organizací. V případě nedohody určí podmínky výzkumu příslušný krajský úřad (srov. § 22 odst. 1 zákona č. 20/1987 Sb., o státní památkové péči, v platném znění).
4. Za standardních okolností je záchranný archeologický výzkum prováděn formou dohledu zemních prací, případně formou plošného terénního výzkumu předstihově nebo souběžně se stavební činností. Konkrétní podmínky provedení záchranného archeologického výzkumu jsou blíže specifikovány v příslušné dohodě, uzavřené mezi stavebníkem a Archeologickým ústavem AV ČR nebo oprávněnou organizací dle § 22 odst. 1 zákona č. 20/1987 Sb., o státní památkové péči, v platném znění.

5. Úhrada nákladů záchranného archeologického výzkumu se řídí ustanovením § 22 odst. 2 zákona č. 20/1987 Sb., o státní památkové péči, v platném znění.
6. Dojde-li během prací k odkrytí archeologických nálezů mimo záchranný archeologický výzkum, je stavebník povinen neprodleně oznámit tento nález příslušnému stavebnímu úřadu a orgánu státní památkové péče a zároveň učinit opatření nezbytná k tomu, aby nálezy nebyly poškozeny nebo zničeny, tj. především v místě nálezu práce přerušit – viz § 176 zákona č. 183/2006 Sb., stavební zákon, v platném znění.

S pozdravem

Mgr. et Mgr. Róbert Antal

Referát archeologické památkové péče

Mgr. et Mgr.
Róbert Antal

Digitálně podepsal Mgr. et
Mgr. Róbert Antal
Datum: 2023.01.11 11:33:41
+01'00'

KRAJSKÝ ÚŘAD KRAJE VYSOČINA
Odbor životního prostředí a zemědělství
Žižkova 1882/57, 586 01 Jihlava, Česká republika
tel.: 564 602 502, e-mail: posta@kr-vysocina.cz

Mostní projekce s.r.o.
Jana Babáka 2733/11
612 00 Brno

(datovou schránkou)

Váš dopis značky/ze dne 23. 12. 2022	Číslo jednací KUJI 1223/2023 OZPZ 11/2022 Ča	Vyřizuje/telefon Markéta Čadová/564602530	V Jihlavě dne 4. 1. 2023
-----------------------------------------	----------------------------------------------------	----------------------------------------------	-----------------------------

„Oprava mostu ev. č. ZR-004, ul. Studentská, Žďár nad Sázavou“

Vyjádření dle zákona č. 100/2001 Sb.

Krajský úřad Kraje Vysočina, odbor životního prostředí a zemědělství (dále též „KrÚ OŽPZ“), jako úřad příslušný k vyjádření z hlediska zákona č. 100/2001 Sb., o posuzování vlivů na životní prostředí (dále též „zákon o EIA“), obdržel Vaši žádost o vyjádření k výše uvedené stavbě. Stavebníkem je město Žďár nad Sázavou.

Předmětem žádosti je rekonstrukce stávajícího mostního objektu v intravilánu města Žďár nad Sázavou. Stavba bude realizována na pozemcích parc. č. 3217, 3285, 3286/2, 3287, 3288/1, 3288/2, 3291, 3294, 3299 a 3382/1 v k. ú. Město Žďár.

Mostní svršek bude kompletně vybourán. Stávající nosné konstrukce a spodní stavba budou očištěny a sanovány. Po provedení nové spádové desky bude proveden nový mostní svršek.

Most převádí silnici kat. MO2 10,3/7,5/30 přes koryto potoka Staviště.

Délka nosné konstrukce – 7,16 m, světlost přemostění – 5,96 m pod NK, šířka nosné konstrukce – 10,29 m, šířka vozovky mezi zvýšenými obrubami – 6,50 m, šířka mostu celkem – 10,90 m, výška mostu nade dnem koryta (v ose mostu) – 2,56 m, volná výška nade dnem koryta – 1,77 m. Most bude po obou okrajích opatřen mostním zábradlím normové výšky 1,30 m.

Dispoziční ani výškové vedení silnice nebude výrazně upraveno. Stávající silnice bude napojena na vozovku na mostě lokální opravou vozovky před a za mostem.

KrÚ OŽPZ uvádí, že dle § 4 odst. 1 písm. c) zákona o EIA se jedná o nevýznamnou změnu záměru uvedeného v bodě 49 přílohy č. 1 zákona o EIA (*silnice všech tříd a místní komunikace I. a II. třídy o méně než čtyřech jízdních pruzích od délky 2 km ...*), která **nepodléhá zjišťovacímu řízení.**

Toto vyjádření není rozhodnutím ve smyslu zákona č. 500/2004 Sb., správní řád, v platném znění a nelze se proti němu odvolat. Rovněž nenahrazuje vyjádření dotčených správních úřadů ani příslušná povolení podle zvláštních právních předpisů.

Ing. Markéta Čadová
úředník odboru životního prostředí a zemědělství

KRAJSKÁ HYGIENICKÁ STANICE

KRAJE VYSOČINA SE SÍDLEM V JIHLAVĚ

Tolstého 1914/15, 58601 Jihlava, tel.: +420 567 564 551, e-mail: podatelna@khsjih.cz, ID: 4uuai3w

Č.j.: KHSV/32148/2022/ZR/HOK/Šik
Sp. značka: S-KHSV/32148/2022
Jana Šikulová,
Vyřizuje: jana.sikulova@zr.khsjih.cz
566 650 833
Č.j. odesílatele: -
Počet listů/příloh: 1/0

Ve Žďáře nad Sázavou dne 6.1.2023

Město Žďár nad Sázavou, Žižkova 227/1, 591 01 Žďár nad Sázavou

V zastoupení : Mostní projekce s.r.o., Jana Babáka 2733/11, 612 00 Brno

Žďár nad Sázavou, Oprava mostu ev.č. ZR-004 - projektová dokumentace pro společné územní a stavební řízení - závazné stanovisko orgánu ochrany veřejného zdraví.

Krajská hygienická stanice kraje Vysočina se sídlem v Jihlavě jako orgán ochrany veřejného zdraví, který je dotčeným věcně příslušným správním úřadem ve smyslu ustanovení § 82 odst. 2 písm. i) zák. č. 258/2000 Sb., o ochraně veřejného zdraví ve znění pozdějších předpisů (dále jen „zákon o ochraně veřejného zdraví“) a místně příslušným dle § 11 odst. 1 zák. č. 500/2004 Sb., správní řád ve znění pozdějších předpisů (dále jen „správní řád“), vydává ve věci stavby „Žďár nad Sázavou, Oprava mostu ev.č. ZR-004“ v řízení podle § 4 odst. 2 písm. a) zákona č. 183/2006 Sb., stavební zákon ve znění pozdějších předpisů (dále jen „stavební zákon“) toto **závazné stanovisko**:

S projektovou dokumentací stavby „Žďár nad Sázavou, Oprava mostu ev.č. ZR-004“ pro společné řízení k umístování a povolování staveb s odkazem na § 77 odst. 1 zákona o ochraně veřejného zdraví ve znění pozdějších předpisů a nařízení vlády č. 272/2011 Sb., o ochraně zdraví před nepříznivými účinky hluku a vibrací ve znění pozdějších předpisů se **souhlasí**.

Odůvodnění:

Na základě žádosti Ing. Františka Pokorného, Mostní projekce s.r.o., Jana Babáka 2733/11, 612 00 Brno, zplnomocněného zástupce investora stavby, doručené dne 23.12.2022 posoudila KHS kraje Vysočina předloženou projektovou dokumentaci pro společné územní a stavební řízení. Projektovou dokumentaci vypracoval žadatel v prosinci 2022 č. zak. 202218.

Projektová dokumentace řeší rekonstrukci stávajícího mostního objektu, který převádí místní komunikaci č. 2 přes koryto potoka Staviště. Most se nachází v intravilánu města v blízkosti křížení s ulicemi Vysocká a Wonkova (II/353).

Mostní svršek bude kompletně vybourán, stávající NK a spod ní stavba budou očištěny a sanovány. Po provedení nové spádové desky s kvalitní izolací typu NAIP bude proveden nový mostní svršek. Na mostě bude převeden vlevo chodník světlé šířky 2,0 m, vpravo světlé šířky 1,80 m. Stavba si vyžádá dočasné vymístění kabelu veřejného osvětlení, ostatní inženýrské sítě nebudou dotčeny. Napojení na stávající dopravní a technickou infrastrukturu není dotčeno, dojde k plynulému napojení na nově zřízené miniokružní křižovatku a na stávající stav na koci úpravy komunikace. Dispoziční ani výškové vedení silnice nebude výrazně upraveno. Koryto potoka nebude rovněž směrově ani výškově upravováno.

Rekonstrukce bude prováděna za úplného vyloučení provozu, doprava bude vedena po objízdě trase. Při realizaci stavby může vlivem stavebních prací dojít přechodně ke zvýšení hlučnosti v dané lokalitě.

Protihluková opatření pro hluk ze stavební činnosti jsou řešena v Souhrnné technické zprávě v odst. B.2.10. Všechny hlučné práce a stavební činnosti musí být prováděny v době od 7.00 do 21.00 hod.

Orgán ochrany veřejného zdraví upozorňuje na skutečnost, že při provádění stavebních prací je zhotovitel stavby povinen u nejbližších chráněných venkovních a vnitřních prostorů staveb dodržet hygienické limity hluku a vibrací, které jsou stanoveny v nařízení vlády č. 272/2011 Sb., o ochraně zdraví před nepříznivými účinky hluku a vibrací ve znění pozdějších předpisů.

Po posouzení uvažovaného záměru konstatuje KHS kraje Vysočina, že uvažovaný záměr není v rozporu s požadavky zák. č. 258/2000 Sb., o ochraně veřejného zdraví ve znění pozdějších předpisů.

Ing. Josef Roháček
vedoucí oddělení
hygieny obecné a komunální Žďár nad Sázavou

v z. Jana Šikulová

podepsáno elektronicky

Rozdělovník:

Mostní projekce s.r.o., Jana Babáka 2733/11, 612 00 Brno

Sekce majetková Ministerstva obrany
odbor ochrany územních zájmů a státního odborného dozoru
Tychonova 1, Praha 6, PSČ 160 01, datová schránka hjyaavk

Čj. MO 45169/2023-1322
Sp.zn. 145366/2022-1322-OÚZ-BR

Brno 17. ledna 2023

Mostní projekce s.r.o.
Jana Babáka 2733/11
612 00 Brno

Závazné stanovisko pro společné povolení (územní rozhodnutí a stavební povolení)
Oprava mostu ev. č. ZR-004, ul. Studentská, Žďár nad Sázavou, k. ú. Město Žďár

Odbor ochrany územních zájmů a státního odborného dozoru, Sekce majetková, **Ministerstvo obrany**, v souladu se zmocněním v § 175 odst. 1 zákona č. 183/2006 Sb., o územním plánování a stavebním řádu (stavební zákon), ve znění pozdějších předpisů (dále jen „stavební zákon“), ve smyslu zákona č. 222/1999 Sb., o zajišťování obrany České republiky, ve znění pozdějších předpisů (dále jen „zákon o zajišťování obrany ČR“), a v souladu s Rozkazem ministra obrany č. 39/2011 - Zabezpečení výkonu působnosti MO ve věcech územního plánování a stavebního řádu, v platném znění, **vydává** ve smyslu § 4 odst. 2 písm. a) stavebního zákona pro potřeby vedeného řízení

souhlasné závazné stanovisko

k záměru opravy mostu ev. č. ZR-004, k. ú. Město Žďár tak, jak byl doložen v písemné a grafické dokumentaci.

Odůvodnění:

Ministerstvo obrany v souladu se zmocněním v § 175 odst. 1 stavebního zákona, dle § 161 téhož zákona a zákona o zajišťování obrany ČR provedlo po obdržení vaší žádosti o vydání závazného stanoviska dotčeného orgánu vyhodnocení předloženého záměru, prověřilo evidenci technické infrastruktury v jeho vlastnictví. Odbor ochrany územních zájmů a státního odborného dozoru SM MO neeviduje inženýrské sítě a podzemní telekomunikační vedení, které by byly s daným stavebním záměrem v kolizi.

Daný stavební záměr je lokalizován v územích vymezených Ministerstvem obrany v souladu s § 175 stavebního zákona u stavebních úřadů. Tato vymezená území Ministerstva obrany jsou shodná s údaji o území poskytovanými Ministerstvem obrany pro ÚAP a jejich součástí jsou podrobné specifikace podmínek ve vymezeném území Ministerstva obrany a zákonná určení. Po posouzení stavebního záměru odbornými složkami Ministerstvo obrany konstatuje, že předložený stavební záměr není v rozporu se zájmy Ministerstva obrany a nekoliduje s ochranou zájmů Ministerstva obrany (viz ÚAP - jev 82a, 102a, 119).

Realizace stavebního záměru provedená v souladu s předloženou projektovou dokumentací neohroží naplnění veřejného zájmu na zajištění obrany a bezpečnosti státu.

Toto závazné stanovisko Ministerstva obrany je platné 2 roky a musí být vyžádáno znovu, nebude-li během této doby stavba zahájena nebo dojde-li ke změnám v umístění, výšce nebo rozsahu stavby.

Kontaktní osoba: Mgr. Barbora Kieselová, tel. 601579738

Mgr. Barbora Kieselová
rada
oddělení ochrany územních zájmů

V další korespondenci, týkající se výše uvedené věci, uvádějte odkaz na sp. zn.: 145366/2022-1322-OÚZ-BR tohoto závazného stanoviska Ministerstva obrany.

Adresa pro doručování:

Ministerstvo obrany,
Sekce majetková,
odbor ochrany územních zájmů a státního odborného dozoru,
oddělení ochrany územních zájmů
pracoviště OÚZ Brno
Svatoplukova 2687/84, 662 10 Brno
IČO: 60162694



MĚSTSKÝ ÚŘAD ŽĎÁR NAD SÁZAVOU

ODBOR KOMUNÁLNÍCH SLUŽEB

ŽIŽKOVA 227/1, 591 31 ŽĎÁR NAD SÁZAVOU

Váš dopis zn.:

Ze dne:

Naše zn.: KS/23/JK

Mostní projekce, s.r.o.
Jana Babáka 2733/11
612 00 Brno

Vyřizuje: Kasper
Tel.: 566 688 181
E-mail: jiri.kasper@zdams.cz
Datum: 2023-01-24

Vyjádření k PD na akci „Oprava mostu ev.č. ZR-004, ul. Studentská, Žďár nad Sázavou“

Městský úřad, odbor komunálních služeb souhlasí s předloženou projektovou dokumentací bez připomínek.

Toto vyjádření se vydává pro účely územního rozhodnutí a stavebního povolení.

MĚSTSKÝ ÚŘAD
ŽĎÁR NAD SÁZAVOU
odbor komunálních služeb


Jiří Kasper
odbor komunálních služeb



EG.D, a.s., Lidická 1873/36, Černá Pole, 602 00 Brno

Mostní projekce s.r.o.
Ing. František Pokorný
Jana Babáka 2733/11
61200 Brno

Nové Město na Moravě, 13.01.2023

Vyjádření k žádosti o souhlas se stavbou a činností v ochranném pásmu zařízení distribuční soustavy (elektrická síť) ve vlastnictví EG.D, a.s.

Toto vyjádření slouží pro potřeby řádného umístění, výstavby a užívání stavby a je vyjádřením pro územní a stavební řízení.

Předložili jste nám žádost o vyjádření ke stavbě a činnosti v ochranném pásmu:

Podzemní vedení VN
Podzemní vedení NN

Název stavby: Oprava mostu ev. č. ZR-004, ul. Studentská, Žďár nad Sázavou
Místo stavby: KÚ Město Žďár (795232), žadatelem vyznačené zájmové území

Souhlasíme s provedením výše uvedené akce v ochranném pásmu zařízení distribuční soustavy při splnění těchto podmínek:

1. V ochranných pásmech (dále jen OP) zařízení distribuční soustavy budou při realizaci stavby/činnosti dle uděleného souhlasu dodrženy podmínky dle § 46 odst. 8 zákona č. 458/2000 Sb., v platném znění, kde se konstatuje, že v OP těchto zařízení je zakázáno pod písmeny:
 - c) provádět činnosti, které by mohly ohrozit spolehlivost a bezpečnost provozu těchto zařízení nebo ohrozit život, zdraví či majetek osob
 - d) provádět činnosti, které by znemožňovaly nebo podstatně znesnadňovaly přístup k těmto zařízením.
2. Zakreslení trasy nadzemního i podzemního vedení, vyskytujícího se v zájmovém území, do všech vyhotovení prováděcí dokumentace a jeho vyznačení dobře viditelným způsobem přímo v terénu. Jedná se zejména o místa křížení či souběhu trasy vedení s trasou pohybu mechanizace, s trasou vedení výkopů a podobně tak, aby pracující na staveništi byli o hranicích ochranného pásma trvale informováni.

EG.D, a.s.
Regionální správa Nové Město na Moravě
Vratislavovo nám. 118
592 31 Nové Město na Moravě
www.egd.cz

Jiří Olišar
T +420-56665-5747
jiri.olisar@egd.cz

Naše značka
J13947-27077963

Sídlo společnosti:
Lidická 1873/36
Černá Pole
602 00 Brno
Společnost je zapsána
v Obchodním rejstříku
vedeném Krajským soudem
v Brně, v oddílu B, vložce 8477
IČ: 280 85 400
DIČ: CZ28085400

3. Objednání přesného vytyčení distribuční sítě (trasy kabelu) v terénu, a to nejméně 14 dnů před zahájením prací v blízkosti podzemního kabelového vedení. V případě, že nebude možné trasu kabelu bezpečně určit pomocí vytyčovacího zařízení, je investor zemních prací povinen pro jednoznačné stanovení jeho polohy provést na určených místech a v nezbytném rozsahu ruční odkrytí kabelu podle pokynů technika EG.D, a.s. (dále jen EGD). **Vytyčení kabelů VN, NN zajistí Libor Zelený, tel.: 53514-3692, mail: libor.zeleny@egd.cz.**
4. Provádění zemních prací v ochranném pásmu kabelového vedení výhradně klasickým ručním nářadím bez použití jakýchkoli mechanismů s nejvyšší opatrností, nebude-li provozovatelem zařízení stanoveno jinak.
5. Vhodné zabezpečení obnaženého kabelu (podložení, vyvěšení, ...), aby nedošlo k jeho poškození poruchou nebo nepovolanou osobou a označení výstražnými tabulkami bude provedeno podle pokynů technika EGD. Další podmínky pro zabezpečení našeho zařízení si vyhražujeme při vytyčení nebo po jeho odkrytí.
6. Vyřešení způsobu provedení souběhů a křížení výše zmíněné akce s rozvodným zařízením musí odpovídat příslušným ČSN.
7. Přizvání technika EGD ke kontrole křížovatek a souběhů před záhozem výkopu. O kontrole bude proveden zápis do montážního nebo stavebního deníku. Při nedodržení této podmínky budou poruchy, vzniklé na zařízení, odstraňovány na náklady investora stavby.
8. Po dokončení musí stavba z pohledu ochrany před provozními a poruchovými vlivy distribuční soustavy odpovídat příslušným normám, zejména PNE 33 3301, PNE 33 3302, PNE 34 1050, ČSN EN 50 341-1, PNE 33 0000-1, ČSN EN 50 522, ČSN EN 61 936-1, ČSN 73 6005.
9. Po dokončení stavby připomínáme, že v OP distribučního zařízení je dále zakázáno:
 - a) zřizovat bez souhlasu vlastníka těchto zařízení stavby či umisťovat konstrukce a jiná podobná zařízení, jakož i uskladňovat hořlavé a výbušné látky
 - b) provádět bez souhlasu jeho vlastníka zemní práce
 - c) u nadzemního vedení nechávat růst porosty nad výšku 3 m
 - d) u podzemního vedení vysazovat trvalé porosty a přejíždět vedení mechanismy o celkové hmotnosti nad 6 t.
10. V projektové dokumentaci a při stavbě budou respektovány podmínky uvedené ve vyjádření č. 26209272, s platností do 04.10.2024, o existenci zařízení distribuční soustavy ve vlastnictví a provozování EGD a podmínkách práce v jeho blízkosti.

11. Veškerá stavební činnost v OP distribučního a sdělovacího zařízení bude před jejím zahájením konzultována s příslušným správcem zařízení (kontakty na správce zařízení jsou uvedeny v závěru tohoto vyjádření), který stanoví bezpečnostní opatření pro práce v OP příslušného rozvodného zařízení dle platné ČSN EN 50 110-1.
12. Veškeré práce s mechanizací, jejichž části se za provozu mohou přiblížit k vodičům v OP nadzemního vedení 22 kV a výkopové práce v OP podzemního vedení 22 kV, je nutno provádět za beznapětového stavu vedení a vypnutí objednejte nejméně 25 kalendářních dnů předem. Práce s mechanizací v OP vedení 110 kV je nutno provádět za beznapětového stavu vedení a vypnutí objednejte nejpozději do 10. dne předchozího měsíce.
13. Dovolujeme si také upozornit, že investor stavby hradí náklady na dodatečné úpravy stávajícího zařízení distribuční soustavy, které jsou vyvolané stavbou. Jedná se např. o ochranu podzemního vedení příložením dodatečné chráničky v místě vjezdů apod.

Kontakty správců zařízení:


VN+NN:

Regionální správa, Jiří Olišar, tel.: 56665-5747, mail: jiri.olisar@egd.cz

V případě nedodržení podmínek, stanovených v tomto vyjádření, nedodržení vzdáleností a dalších ustanovení souvisejících norem a právních předpisů, v platném znění, nesouhlasíme po ukončení stavby s její kolaudací.

S přátelským pozdravem

EG.D, a.s.

 **eg.d**
EG.D, a.s.
Lidická 1873/36, Černá Pole, 602 00 Brno

001

**vyjádření o existenci sítě elektronických komunikací
společnosti CETIN a.s.
(„Vyjádření“)**

**A VŠEOBECNÉ PODMÍNKY OCHRANY SÍTĚ ELEKTRONICKÝCH KOMUNIKACÍ
společnosti CETIN a.s.
(„Všeobecné podmínky ochrany SEK“)**

toto Vyjádření a Všeobecné podmínky ochrany SEK je vydané dle ustanovení § 101 zákona č. 127/2005 Sb., o elektronických komunikacích a o změně některých souvisejících zákonů, v platném znění („**Zákon o elektronických komunikacích**“), a dle ustanovení § 161 zákona č. 183/2006 Sb., o územním plánování a stavebním řádu, v platném znění („**Stavební zákon**“), a dle příslušných ustanovení zákona č. 89/2012 Sb., občanského zákoníku, v platném znění („**Občanský zákoník**“)

Číslo jednací: 870464/22

Číslo žádosti: 0122 140 256 („**Žádost**“)

Název akce („ Stavba “)	Oprava mostu ev. č. ZR-004, ul. Studentská, Žďár nad Sázavou	
Důvod vydání Vyjádření („ Důvod vyjádření “)	Společné územní a stavební řízení	
Žadatel	Mostní projekce s.r.o.	
Stavebník	Město Žďár nad Sázavou, Žižkova 227/1, Žďár nad Sázavou, 59101	
Zájmové území	Okres	Žďár nad Sázavou
	Obec	Žďár nad Sázavou
	Kat. území / č. parcely	Město Žďár
Platnost Vyjádření	16. 1. 2025 („ Den konce platnosti Vyjádření “)	

Žadatel Žádosti určil a vyznačil Zájmové území, jakož i určil Důvod Vyjádření.

Na základě určení a vyznačení Zájmového území Žadatelem a na základě určení Důvodu Vyjádření vydává společnost CETIN a.s. následující Vyjádření:

Dojde ke střetu se sítí elektronických komunikací (dále jen „SEK“) společnosti a.s.

- (I) Na Žadatelem určeném a vyznačeném Zájmovém území se vyskytuje SEK společnosti CETIN a.s.;
- (II) Společnost CETIN a.s. za podmínky splnění bodu (III) tohoto Vyjádření **souhlasí**, aby Stavebník a/nebo Žadatel, je-li Stavebníkem v Zájmovém území vyznačeném v Žádosti, provedl Stavbu a/nebo činnosti povolené příslušným správním rozhodnutím vydaným dle Stavebního zákona;
- (III) Stavebník a/nebo Žadatel, je-li Stavebníkem, je povinen
 - (i) dodržet tyto níže uvedené podmínky, které byly stanovené POS, tak jak je tento označen ve Všeobecných podmínkách ochrany SEK
 - Dodržte ČSN 73 6005.
 - Ve vzdálenosti blíže než 1 m od trasy PVSEK nepoužívejte mechanizaci.
 - Před záhozem přizvěte našeho pracovníka (tel. 724053840) ke kontrole každého odkrytí kabelové trasy. Až po provedení kontroly a pořízení zápisu je možné výkop zahrnout.; a
 - (ii) řídit se Všeobecnými podmínkami ochrany SEK, které jsou nedílnou součástí Vyjádření;

Číslo jednací: 870464/22

Číslo žádosti: 0122 140 256

(IV) Pro případ, že bude nezbytné přeložení SEK, zajistí vždy takové přeložení SEK její vlastník, společnost CETIN a.s. Stavebník, který vyvolal překládku SEK je dle ustanovení § 104 odst. 17 Zákona o elektronických komunikacích povinen uhradit společnosti CETIN a.s. veškeré náklady na nezbytné úpravy dotčeného úseku SEK, a to na úrovni stávajícího technického řešení;

(V) Pro účely přeložení SEK dle bodu (IV) tohoto Vyjádření je Stavebník povinen uzavřít se společností CETIN a.s. Smlouvu o realizaci překládky SEK.

Vyjádření je platné pouze pro Zájmové území určené a vyznačené Žadatelem, jakož i pro Důvod Vyjádření stanovený a určený Žadatelem v Žádosti.

Vyjádření pozbývá platnosti i) v Den konce platnosti Vyjádření, ii) změnou rozsahu Zájmového území či změnou Důvodu Vyjádření uvedeného v Žádosti a/nebo iii) jakýmkoliv porušením kterékoliv povinnosti stanovené Všeobecnými podmínkami ochrany SEK, to vše v závislosti na tom, která ze skutečností rozhodná pro pozbytí platnosti Vyjádření nastane nejdříve.

Společnost CETIN a.s. vydáním tohoto Vyjádření poskytla Žadateli pro Žadatelem určené a vyznačené Zájmové území veškeré informace o SEK dostupné společnosti CETIN a.s. ke dni podání Žádosti.

Ze strany společnosti CETIN a.s. může v některých případech docházet ke zpracování Vašich osobních údajů. Ke zpracování Vašich osobních údajů dochází vždy v souladu s platnými právními předpisy. Konkrétní zásady a podmínky zpracování osobních údajů společností CETIN a.s. jsou dostupné na stránce <https://www.cetin.cz/zasady-ochrany-osobnich-udaju>.

V případě dotazů k Vyjádření kontaktujte prosím asistenční linku 238 461 111.

Přílohami Vyjádření jsou:

- *Všeobecné podmínky ochrany SEK*
- *Informace k vytýčení SEK ve vlastnictví společnosti CETIN a.s.*
- *Situační výkres (obsahuje Zájmové území určené a vyznačené Žadatelem a výřezy účelové mapy SEK)*

Vyjádření vydala společnost **CETIN a.s.** dne: 16. 1. 2023.



CETIN a.s.
Českomoravská 2510/19, Libeň
190 00 Praha 9
DIČ: CZ04084063

102

VŠEOBECNÉ PODMÍNKY OCHRANY SÍTĚ ELEKTRONICKÝCH KOMUNIKACÍ společnosti CETIN a.s.**1. PLATNOST VŠEOBECNÝCH PODMÍNEK**

- i) Tyto Všeobecné i podmínky ochrany sítě elektronických komunikací (dále jen „VPOSEK“) tvoří součást Vyjádření (jak je tento pojem definován níže v článku 2 VPOSEK).
- ii) V případě rozporu mezi Vyjádřením a těmito VPOSEK mají přednost ustanovení Vyjádření, pokud není těmito VPOSEK stanoveno jinak.

2. DEFINICE

Níže uvedené termíny, jsou-li použity v těchto VPOSEK a uvozeny velkým písmenem, mají následující význam:

„**CETIN**“ znamená CETIN a.s. se sídlem Českomoravská 2510/19, Libeň, 190 00 Praha 9, IČO: 04084063, zapsaná v obchodním rejstříku vedeném Městským soudem v Praze pod spz. B 20623;
„**Den**“ je kalendářní den;
„**Kabelovod**“ podzemní zařízení sestávající se z tělesa Kabelovodu a kabelových komor, sloužící k zatahování kabelů a ochranných trubek;
„**Občanský zákoník**“ znamená zákon č. 89/2012 Sb., občanský zákoník, ve znění pozdějších předpisů;
„**POS**“ je zaměstnanec společnosti CETIN, pověřený ochranou sítě, Pavel Kubiš, tel.: 724 053 840, e-mail: pavel.kubis@cetin.cz;
„**Pracovní den**“ znamená Den, který není v České republice dnem pracovního klidu nebo státem uznaným svátkem;
„**Příslušné požadavky**“ znamená jakýkoli a každý příslušný právní předpis, vč. technických norem, nebo normativní právní akt veřejné správy či samosprávy, nebo jakékoli rozhodnutí, povolení, souhlas nebo licenci, včetně podmínek, které s ním souvisí;
„**Překládka**“ je stavba spočívající ve změně trasy vedení SEK ve vlastnictví CETIN nebo přemístění zařízení SEK ve vlastnictví CETIN; Stavebník, který Překládku vyvolal, je dle ustanovení § 104 odst. 17 Zákona o elektronických komunikacích povinen uhradit společnosti CETIN veškeré náklady na nezbytné úpravy dotčeného úseku SEK, a to na úrovni stávajícího technického řešení;
„**SEK**“ je síť elektronických komunikací ve vlastnictví CETIN;
„**Stavba**“ je stavba a/nebo činnost ve vztahu, k níž bylo vydáno Vyjádření, a je prováděna Stavebníkem a/nebo Žadatelem v souladu s Příslušnými požadavky, povolená příslušným správním rozhodnutím vydaným dle Stavebního zákona;
„**Stavebník**“ je osoba takto označená ve Vyjádření;
„**Stavební zákon**“ je zákon č. 183/2006 Sb., o územním plánování a stavebním řádu;
„**Vyjádření**“ je vyjádření o existenci sítě elektronických komunikací vydané společností CETIN dne 16. 1. 2023 pod č.j. 870464/22;
„**Zájmové území**“ je území označené Žadatelem a/nebo Stavebníkem v Žádosti;
„**Situační výkres**“ je výkres, který je přílohou Vyjádření a obsahuje Zájmové území určené a vyznačené Žadatelem v Žádosti a výřezy účelové mapy SEK;
„**Zákon o elektronických komunikacích**“ je zákon č. 127/2005 Sb., o elektronických komunikacích a o změně některých souvisejících zákonů, ve znění pozdějších předpisů;
„**Žadatel**“ je osoba takto označená ve Vyjádření.
„**Žádost**“ je žádost, kterou Žadatel a/nebo Stavebník požádal CETIN o vydání Vyjádření.

3. PLATNOST A ÚČINNOST VPOSEK

Tyto VPOSEK jsou platné a účinné Dnem odeslání Vyjádření na i) adresu elektronické pošty Stavebníka a/nebo Žadatele uvedenou v Žádosti nebo ii) adresu pro doručení prostřednictvím poštovní přepravy uvedenou Stavebníkem a/nebo Žadatelem v Žádosti.

4. OBECNÁ PRÁVA A POVINNOSTI STAVEBNÍKA A/NEBO ŽADATELE

- (i) Stavebník, Žadatel je výslovně srozuměn s tím, že SEK je veřejně prospěšným zařízením, byla zřízena ve veřejném zájmu a je chráněna Příslušnými požadavky.
- (ii) SEK je chráněna ochranným pásmem, jehož rozsah je stanoven (a) ustanovením § 102 Zákona o elektronických komunikacích a/nebo (b) právními předpisy účinnými před Zákonom o elektronických komunikacích, není-li Příslušnými požadavky stanoveno jinak.
- (iii) Stavebník, Žadatel nebo jím pověřená třetí osoba, je povinen při provádění Stavby nebo jiných prací, při odstraňování havárií a projektování staveb, řídit se Příslušnými požadavky, správnou praxí v oboru stavebnictví a technologickými postupy a je povinen učinit veškerá nezbytná opatření vyžadovaná Příslušnými požadavky k ochraně SEK před poškozením. Povinnosti dle tohoto odstavce má Stavebník rovněž ve vztahu k SEK, které se nacházejí mimo Zájmové území.
- (iv) Při zjištění jakéhokoliv rozporu mezi údaji v Situačním výkresu, který je přílohou Vyjádření a skutečným stavem, je Stavebník a/nebo Žadatel povinen bez zbytečného odkladu, nejpozději Den následující po zjištění takové skutečnosti, zjištěný rozpor oznámit POS.
- (v) Stavebník, Žadatel nebo jím pověřená třetí osoba, je povinen každé poškození či krádež SEK bezodkladně, nejpozději Den následující po zjištění takové skutečnosti, oznámit takovou skutečnost dohledovému centru společnosti CETIN na telefonní číslo +420 238 464 190.
- (vi) Bude-li Stavebník, Žadatel nebo jím pověřená třetí osoba na společnosti CETIN požadovat, aby se jako účastník správního řízení, pro jehož účely bylo toto Vyjádření vydáno, vzdala práva na odvolání proti rozhodnutí vydanému ve správním řízení, je oprávněn kontaktovat POS.

5. POVINNOSTI STAVEBNÍKA PŘI PŘÍPRAVĚ STAVBY

- (i) Při projektování Stavby je Stavebník povinen zajistit, aby projektová dokumentace Stavby (i) zohledňovala veškeré požadavky na ochranu SEK vyplývající z Příslušných požadavků, zejména ze Zákona o elektronických komunikacích a Stavebního zákona, (ii) respektovala správnou praxi v oboru stavebnictví a technologické postupy a (iii) umožňovala, aby i po provedení a umístění Stavby dle takové projektové dokumentace byla společnost CETIN, jako vlastník SEK schopna bez jakýchkoli omezení a překážek provozovat SEK, provádět údržbu a opravy SEK.
- (ii) Nebude-li možné projektovou dokumentaci zajistit některý, byť i jeden z požadavků dle předchozího odstavce (i) a/nebo umístění Stavby by mohlo způsobit, že nebude naplněn některý, byť i jeden z požadavků dle předchozího odstavce (i), vyvolá Stavebník Překládku.
- (iii) Při projektování Stavby, která se nachází nebo je u ní zamýšleno, že se bude nacházet v ochranném pásmu radiových tras společnosti CETIN a překračuje výšku 15 m nad zemským povrchem, a to včetně dočasných objektů zařízení stavenišť (jeřáby, konstrukce, atd.) je Stavebník povinen písemně kontaktovat POS za účelem získání konkrétního stanoviska a podmínek k ochraně radiových tras společnosti CETIN a pro určení, zda Stavba vyvolá Překládku. Ochranné pásmo radiových tras v šíři 50m je zakresleno do situačního výkresu, který je součástí tohoto Vyjádření.

VŠEOBECNÉ PODMÍNKY OCHRANY SÍTĚ ELEKTRONICKÝCH KOMUNIKACÍ společnosti CETIN a.s.

- (iv) Pokud se v Zájmovém území nachází podzemní silové vedení (NN) ve vlastnictví společnosti CETIN, je Stavebník povinen ve vztahu k projektové dokumentaci zajistit totéž, co je uvedeno pod písm (i) tohoto článku 5, přičemž platí, že Stavebník vyvolá Překládku v případech uvedených pod písm (ii) tohoto článku 5.
- (v) Stavebník je povinen při projektování Stavby, která je stavbou (a) zařízení silových elektrických sítí (VN, VVN a ZVVN) a/nebo (b) trakčních vedení, provést výpočet či posouzení rušivých vlivů na SEK, zpracovat ochranná opatření, to vše dle a v souladu s Příslušnými požadavky. Stavebník je povinen nejpozději třicet (30) Dnů před podáním žádosti o vydání příslušného správního rozhodnutí k umístění Stavby dle Stavebního zákona předat POS výpočet či posouzení rušivých vlivů na SEK a zpracovaná ochranná opatření.
- (vi) Je-li Stavba v souběhu s Kabelovodem, nebo Kabelovod kříží, je Stavebník povinen nejpozději ke Dni, ke kterému započne se zpracováním projektové dokumentace ke Stavbě, oznámit POS a projednat s POS (a) veškeré případy, kdy trajektorie podvrtnů a protlaků budou vedeny ve vzdálenosti menší, než je 1,5 m od Kabelovodu a (b) jakékoliv výkopové práce, které budou nebo by mohly být vedeny v úrovni či pod úrovní Kabelovodu nebo kabelové komory.
- (vii) Je-li Stavba umístěna nebo má být umístěna v blízkosti Kabelovodu, ve vzdálenosti menší, než jsou 2 m nebo kříží-li Stavba Kabelovod ve vzdálenosti menší, než je 0,5 m nad nebo kdekoliv pod Kabelovodem, je Stavebník povinen předložit POS k posouzení zakreslení Stavby v příčných řezech, přičemž do příčného řezu je Stavebník rovněž povinen zakreslit profil kabelové komory.

6. POVINNOSTI STAVEBNÍKA PŘI PROVÁDĚNÍ STAVBY

- (i) Stavebník je před započátkem jakýchkoliv zemních prací ve vztahu ke Stavbě povinen vytyčit trasu SEK na terénu dle Příslušných požadavků a dle Stavebního zákona. S vytyčenou trasou SEK je Stavebník povinen seznámit všechny osoby, které budou anebo by mohly zemní práce ve vztahu ke Stavbě provádět. V případě porušení této povinnosti bude Stavebník odpovědný společností CETIN za náklady a škody, které porušením této povinnosti společností CETIN vzniknou a je povinen je společností CETIN uhradit.
- (ii) Pět (5) Pracovních dní před započátkem jakýchkoliv prací ve vztahu ke Stavbě je Stavebník povinen oznámit společností CETIN, že zahájí práce či činnosti ve vztahu ke Stavbě. Písemné oznámení dle předchozí věty zašle Stavebník na adresu elektronické pošty POS a bude obsahovat minimálně číslo jednací Vyjádření a kontaktní údaje Stavebníka.
- (iii) Stavebník je povinen zabezpečit a zajistit SEK proti mechanickému poškození, a to zpravidla dočasným umístěním silničních betonových panelů nad kabelovou trasou SEK. Do doby, než je zajištěna a zabezpečena ochrana SEK proti mechanickému poškození, není Stavebník oprávněn přejíždět vozidly nebo stavební mechanizací kabelovou trasu SEK. Při přepravě vysokých nákladů nebo při projíždění stroji, vozidly či mechanizací pod nadzemním vedením SEK je Stavebník povinen prověřit, zda výška nadzemního vedení SEK je dostatečná a umožňuje spolehlivý a bezpečný způsob přepravy nákladu či průjezdu strojů, vozidel či mechanizace.
- (iv) Při provádění zemních prací v blízkosti SEK je Stavebník povinen postupovat tak, aby nedošlo ke změně hloubky uložení nebo prostorového uspořádání SEK. V místech, kde SEK vystupuje ze země do budovy, rozváděče, na sloup apod. je Stavebník povinen vykonávat zemní práce se zvýšenou mírou opatrnosti, výkopové práce v blízkosti sloupů nadzemního vedení SEK je Stavebník povinen provádět v takové vzdálenosti od sloupů nadzemního vedení SEK,

kteřá je dostatečná k tomu, aby nedošlo nebo nemohlo dojít k narušení stability sloupů nadzemního vedení SEK. Stavebník je povinen zajistit, aby jakoukoliv jeho činností nedošlo bez souhlasu a vědomí společnosti CETIN (a) ke změně nivelety terénu, a/nebo (b) k výsadbě trvalých porostů, a/nebo (c) ke změně rozsahu a změně konstrukce zpevněných ploch. Pokud došlo k odkrytí SEK, je Stavebník povinen SEK po celou dobu odkrytí náležitě zabezpečit proti prověšení, poškození a odcizení.

- (v) Zjistí-li Stavebník kdykoliv během provádění prací ve vztahu ke Stavbě jakýkoliv rozpor mezi údaji v projektové dokumentaci a skutečností, je povinen bezodkladně přerušit práce a oznámit zjištěný rozpor na adresu elektronické pošty POS. Stavebník není oprávněn pokračovat v pracích ve vztahu ke Stavbě do doby, než získá písemný souhlas POS s pokračováním prací.
- (vi) Stavebník není bez předchozího písemného souhlasu společnosti CETIN oprávněn manipulovat s kryty kabelových komor, jakkoliv zakrývat vstupy do kabelových komor, a to ani dočasně, vstupovat do kabelových komor, jakkoliv manipulovat s případně odkrytými prvky SEK či s jakýmkoliv jiným zařízením se SEK souvisejícím. Rovněž bez předchozího písemného souhlasu společnosti CETIN není Stavebník oprávněn umístit nad trasou Kabelovodu jakoukoliv jinou síť technické infrastruktury v podélném směru.
- (vii) Byla-li v souladu s Vyjádřením a těmito VPOSEK odkryta SEK je Stavebník povinen tři (3) Pracovní dny před zakrytím SEK písemně oznámit POS zakrytí SEK a vyzvat ho ke kontrole před zakrytím. Oznámení Stavebníka dle předchozí věty musí obsahovat minimálně předpokládaný Den zakrytí, číslo jednací Vyjádření a kontaktní údaje Stavebníka. Stavebník není oprávněn provést zakrytí do doby, než získá písemný souhlas POS se zakrytím.

7. ROZHODNÉ PRÁVO

Vyjádření a VPOSEK se řídí českým právem, zejména Občanským zákoníkem, Zákonem o elektronických komunikacích a Stavebním zákonem. Veškeré spory z Vyjádření či VPOSEK vyplývající budou s konečnou platností řešeny u příslušného soudu České republiky.

8. PÍSEMNÝ STYK

Písemným stykem či pojmem „písemně“ se pro účely Vyjádření a VPOSEK rozumí předání zpráv jedním z těchto způsobů:

- v listinné podobě;
- e-mailovou zprávou se zaručeným elektronickým podpisem dle zák. č. 227/2000 Sb., o elektronickém podpisu a o změně některých dalších zákonů (zákon o elektronickém podpisu), ve znění pozdějších předpisů;

9. ZÁVĚREČNÁ USTANOVENÍ

- (i) Stavebník, Žadatel nebo jím pověřená třetí osoba je počínaje Dnem převzetí Vyjádření povinen užít informace a data uvedená ve Vyjádření pouze a výhradně k účelu, pro který mu byla tato poskytnuta. Stavebník, Žadatel nebo jím pověřená třetí osoba není oprávněn informace a data rozmnožovat, rozšiřovat, pronajímat, půjčovat či jinak umožnit jejich užívání třetí osobou bez předchozího písemného souhlasu společnosti CETIN.
- (ii) Pro případ porušení kterékoliv z povinností Stavebníka, Žadatele nebo jím pověřené třetí osoby, založené Vyjádřením /nebo těmito VPOSEK je Stavebník, Žadatel či jím pověřená třetí osoba odpovědný za veškeré náklady a škody, které společností CETIN vzniknou porušením povinností Stavebníka, Žadatele nebo jím pověřené třetí osoby.

Číslo jednací: 870464/22

Číslo žádosti: 0122 140 256

Informace k vytyčení SEK

V případě požadavku na vytyčení PVSEK společnosti CETIN a.s. se, prosím, obračejte na společnosti uvedené níže.

CETIN a.s. - středisko Morava jih

se sídlem: Českomoravská 2510/19, Libeň, 190 00 Praha 9
IČ: 04084063 DIČ: CZ04084063
kontakt: tel: 238461267 obslužná doba po-pa 7 - 15 hod

TEMO-TELEKOMUNIKACE, a.s. - výhradní dodavatel společnosti CETIN a.s.

se sídlem: U Záběhlického zámku 233/15, 106 00 Praha 10
IČ: 25740253 DIČ: CZ25740253
kontakt: Pavel Drdla, mobil: 725871746, e-mail: pavel.drdla@temo.cz;

CONTENT, s.r.o.

se sídlem: Karlov 1246, 594 01 Velké Meziříčí, pobočka: Okružní 28/18, 591 01 Žďár nad Sázavou
IČ: 63492164 DIČ: CZ63492164
kontakt: Martin Kalina, tel/fax: 566521721, mobil: 777702117, e-mail: kalina@content-vm.cz, vytycenisiti@seznam.cz

ELTER, s.r.o.

se sídlem: Straněnská 1149, 539 01 Hlinsko
IČ: 49814419 DIČ: CZ49814419
kontakt: tel.: 469312100, mobil: 731115925, e-mail: elter.hlinsko@xaz.cz
Havel Stanislav, mobil: 736778264, Chadima Zdeněk, mobil: 731115933

GIS-STAVINVEX, a.s.

se sídlem: Pražská 1156, Pelhřimov
IČ: 25163558 DIČ: CZ25163558
kontakt: Petr Novák, mobil: 737 286 334, tel/fax: 596 541 102, e-mail: ostrava@gis-stavinex.cz

Chadima Zdeněk

se sídlem: Máchova 257, 539 73 Skuteč
IČ: 01222163 DIČ:
kontakt: Zdeněk Chadima, tel: 731115933, e-mail: z.chadima@tiscali.cz

Jiří Novotný, Montáž, údržba a servis tel.sítí - okr. Třebíč, Znojmo

se sídlem: Akad. Práta 524, 675 55 Hrotovice, okr. Třebíč
IČ: 72377259 DIČ:
kontakt: Jiří Novotný, tel.: 568860888, mobil: 777318588, e-mail: novotny.hrotovice@seznam.cz

Josef Joura

se sídlem: Okřešice 53, okres Třebíč, 674 01
IČ: 88282091 DIČ: CZ6312180820
kontakt: Josef Joura, mobil: 602578674, e-mail: josefjoura@seznam.cz

Karel Horský

se sídlem: Poličská 877/36, 568 02 Svitavy - Předměstí
IČ: 01377841 DIČ:
kontakt: Karel Horský, mobil: 602 483 023, e-mail: k.horsky.sy@gmail.com

Číslo jednací: 870464/22

Číslo žádosti: 0122 140 256

K+K ELTEC, s.r.o.

se sídlem: Smetanova 997, 517 41 Kostelec nad Orlicí
IČ: 25277308 DIČ: CZ25277308
kontakt: Radovan Krsek, mobil: 603486395, e-mail: krsek@eltec.cz

PELMONT s.r.o

se sídlem: Vlášnická 1111, 393 01 Pelhřimov
IČ: 25172786 DIČ: CZ25172786
kontakt: Karel Pichl, tel.: 565325325, fax: 565333565, mobil: 602227227, e-mail: pelmont@pelmont.cz

Radim Zabloudil

se sídlem: Tábor 2356/28a, 602 00 Brno - Žabovřesky
IČ: 74899589 DIČ: CZ6210151585
kontakt: Radim Zabloudil, mobil: 602760276, e-mail: radim.zabloudil@seznam.cz

TEMO-TELEKOMUNIKACE, a.s. - výhradní dodavatel společnosti CETIN a.s.

se sídlem: pracoviště Žižkova 832, 580 01 Havlíčkův Brod
IČ: 25740253 DIČ: CZ25740253
kontakt: Jan Dostál, mobil: 602482982, e-mail: jan.dostal@temo.cz

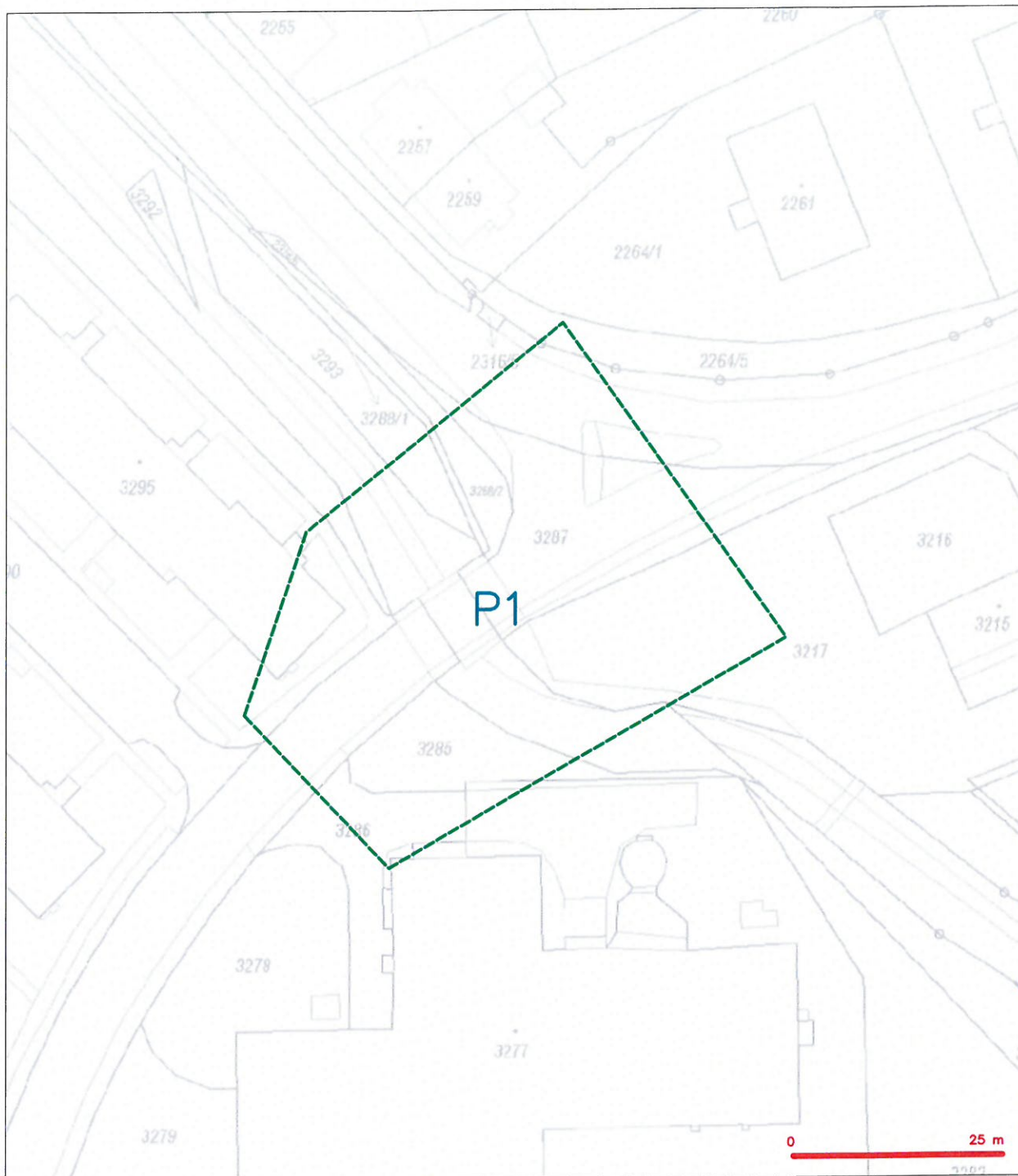
TELEPROG s.r.o.,

se sídlem: Znojemská 4665/78a, 586 01 Jihlava
IČ: 60721197 DIČ: CZ60721197
kontakt: Luboš Štěpnička, tel.: 567322089, fax: 567161319, mobil: 602782898, e-mail: stepnicka@teleprog.cz

Vegacom, a.s.

se sídlem: Rantířov 20, (Areál Agropodnik), 588 41 Vyskytná nad Jihlavou
IČ: 25788680 DIČ: CZ25788680
kontakt: Martin Pečar, mobil: 603855658, e-mail: pecar@vegacom.cz
Zdeněk Plšek, mobil: 605232401, e-mail: plsek@vegacom.cz

SITUAČNÍ VÝKRES - ZÁJMOVÉ ÚZEMÍ

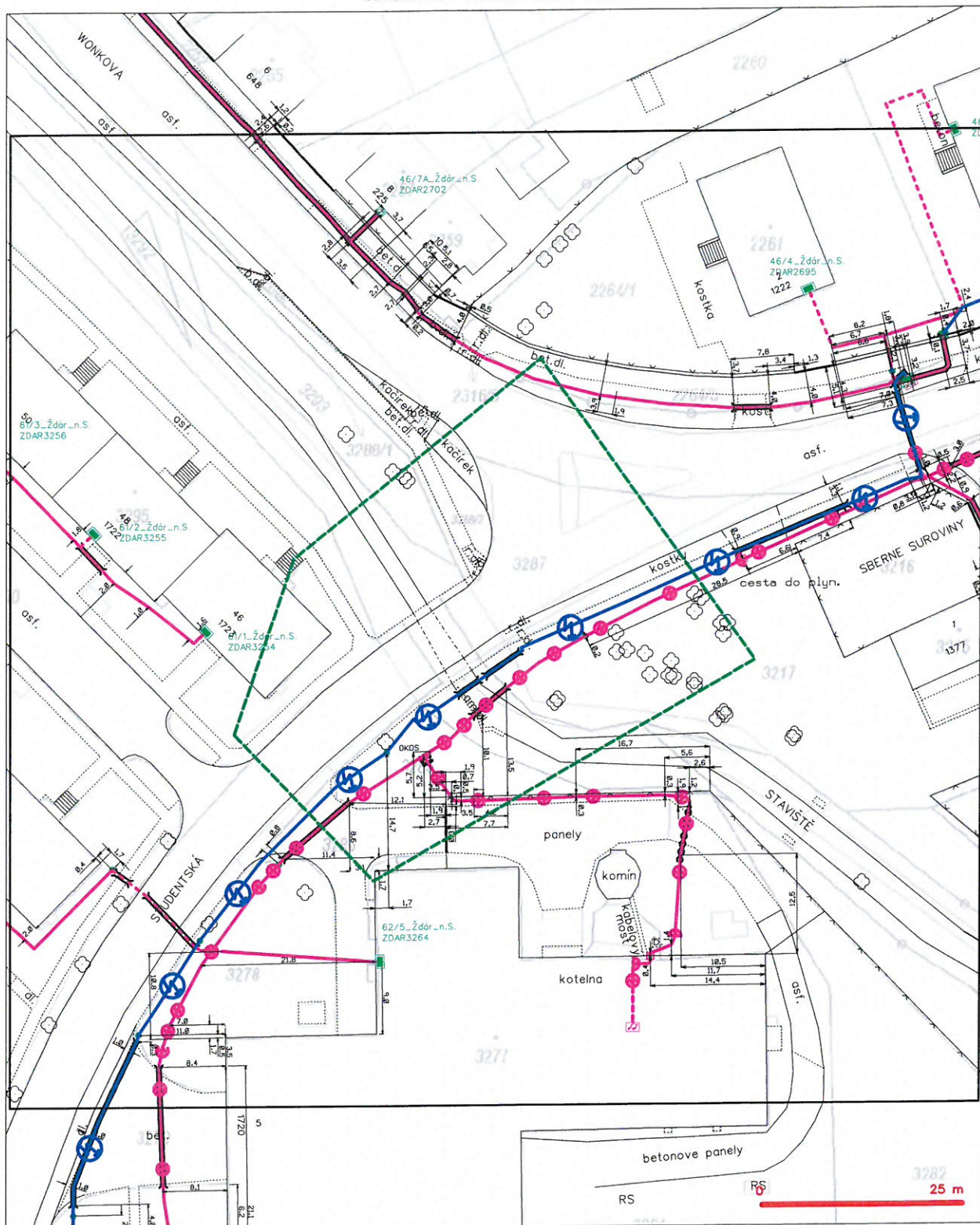


LEGENDA

----- hranice zájmového území a vyjádření

Kač
CETIN a.s.
Českomoravská 2510/19, Libeň
190 00 Praha 9
DIČ: CZ04084063
102

SITUAČNÍ VÝKRES - POLYGON 1



- LEGENDA**
- | | | | |
|--|-----------------------------------------------------------------------------------------------------|--|---------------------------------------------------------------------------------------------------|
| | hranice zájmového území k vytyčení | | naznačený průběh optického kabelu, NEPŘÍ. průběhy nebo zastupující optického a metalického kabelu |
| | NV přípojná území s NV přípojnou CETN | | radové síť, ochranná pásmo radové sítě |
| | zastupující průběh metalického kabelu | | naznačená síť |
| | zastupující průběh optického kabelu, NEPŘÍ. průběhy nebo zastupující optického a metalického kabelu | | nepřerušovaná síť |
| | naznačený průběh metalického kabelu | | podzemní síť cizí |
| | naznačená síť cizí | | síť za NV |

Mostní projekce, s. r. o.
Ondrouškova 845/11
635 00 BRNO

Váš dopis č. j.
Číslo jednací ZR/5370/2022-Še
Vyřizuje Šemrinc Jiří
Tel. +420 566 651 146
Žďár nad Sázavou 13. 1. 2023

Vyjádření VODÁRENSKÉ AKCIOVÉ SPOLEČNOSTI, a. s., divize Žďár nad Sázavou (dále jen VAS) k projektové dokumentaci k územnímu a stavebnímu řízení na akci: „Oprava mostu ev. č. ZR-004, ul. Studentská, Žďár nad Sázavou“, k. ú. Město Žďár

Investor: Město Žďár nad Sázavou, Žižkova 227/1, 591 01 Žďár nad Sázavou

Předložená projektová dokumentace zpracovaná projektantem, Ing. Františkem Pokorným, zakázkové číslo 202218 (datum 12/2022) řeší tyto ucelené stavební objekty:

- SO 201 Most ev. č. ZR-004
- SO 401 Přeložka VO

Hlavní stavbou je přestavba mostu ev. č. ZR-004 (SO 201) (dále jen stavba).

Na základě informace z projektové dokumentace je odvodnění stavby řešeno:

stávající uliční vpusti před mostem budou provedeny nově, původní zaústění do jednotné kanalizace ve správě VAS bude zaslepeno a nově budou odtoky uličních vpustí přepojeny do dešťové kanalizace ve správě města Žďár nad Sázavou budované v rámci stavby na ulici Vysocká

1. Vyjádření k technickému řešení projektu

S navrženým řešením v rozsahu dle předložené projektové dokumentace k žádosti o vydání rozhodnutí o umístění stavby a stavebního povolení VAS

souhlasí za předpokladu dodržení níže uvedených podmínek VAS k realizaci stavby.

VAS upozorňuje, že v souladu s ustanovením § 159 odst. (1) - (3) zák. č. 183/2006 Sb. v platném znění projektant odpovídá za správnost, celistvost, úplnost a následně i bezpečnost stavby provedené podle jím zpracované projektové dokumentace pro vydání územního rozhodnutí a proveditelnost stavby podle této dokumentace, jakož i za technickou a ekonomickou úroveň projektu technologického zařízení včetně vlivů na životní prostředí. Je povinen dbát právních předpisů a obecných požadavků na výstavbu vztahujících se ke konkrétnímu stavebnímu záměru a působit v součinnosti s příslušnými dotčenými orgány.

2. Vyjádření k realizaci stavby a uvedení stavby do provozu

2.1. Upozorňujeme na věcnou a časovou koordinaci stavby s těmito stavbami:

- „Žďár nad Sázavou - rekonstrukce kanalizace ul. Vysocká“ - investor SVK Žďársko,
- „Rekonstrukce chodníku ul. Vysocká, Žďár nad Sázavou - SO 302 Odvodnění komunikace“ – investor město Žďár nad Sázavou

VODÁRENSKÁ AKCIOVÁ SPOLEČNOST, a.s.
Divize Žďár nad Sázavou
Studentská 1133, 591 21 Žďár nad Sázavou
Bankovní spojení: 1806751/0100
Telefon: +420 566 651 111, e-mail: divize@vaszr.cz

SÍDLO SPOLEČNOSTI:
Soběšická 820/156, Lesná, 638 00 Brno
IČ: 49455842, DIČ: CZ49455842
Společnost je zaregistrována v obchodním rejstříku
vedeném Krajským soudem v Brně, oddíl B, vložka 1181

www.vodarenska.cz

VAS doporučuje, aby investor stavby opravy mostu v předstihu projednal se stavebním dozorem v rámci stavby „Rekonstrukce chodníku ul. Vysocká, Žďár nad Sázavou - SO 302 Odvodnění komunikace“ vysazení odbočky z nově budované dešťové kanalizace pro kanalizační přípojku ke 2 rekonstruovaným uličním vpustím (jedná se o jejich přepojení ze stávající stoky jednotné kanalizace do nově budované stoky dešťové kanalizace, jejímž investorem bude město Žďár nad Sázavou).

- 2.2. Před zahájením realizace stavby požadujeme nejprve provést vytyčení trasy vodovodu a kanalizace ve správě VAS včetně vodovodních a kanalizačních přípojek.

Vytyčení vodovodu ve správě VAS Vám na objednávku zajistí útvar dispečinku VAS (telefon: 566 651 159, 724 102 777).

Vytyčení kanalizace ve správě VAS (jednotná kanalizace) Vám na objednávku zajistí mistr provozu kanalizací a ČOV Žďár nad Sázavou, Ing. Laštovička (telefon: 566 620 888, 720 510 010).

Za vytyčení vodovodních a kanalizačních přípojek nacházejících se v zájmovém území stavby je v souladu se zákonem č. 274/2001 Sb. § 3, odst. (3) v platném znění zodpovědný jejich majitel – majitel pozemku či stavby připojených na vodovod a kanalizaci, neprokáže-li se opak.

- 2.3. V rámci realizace stavby požadujeme respektovat ochranné pásmo:

- ☐ vodovodu ve správě VAS v souladu se zákonem č. 274/2001 Sb. § 23, odst. (3) v platném znění – 1,5 m
- ☐ kanalizace ve správě VAS v souladu se zákonem č. 274/2001 Sb. § 23, odst. (3) v platném znění – 1,5 m
- ☐ vodovodních přípojek v souladu s ČSN 75 5411, článek 4.4 – 1,5 m
- ☐ kanalizačních přípojek v souladu s ČSN 75 6101, článek 6.1.13 – 0,75 m.

- 2.4. Křížení inženýrských sítí s vodovodem a kanalizací ve správě VAS, s vodovodními a kanalizačními přípojkami musí být pod úhlem v rozmezí 90 - 60° při respektování minimální svislé vzdálenosti v souladu s ČSN 73 6005. Zemní kabelové rozvody musí být uloženy do chráničky.

- 2.5. V zájmovém území stavby nesmí být po ukončení stavby v ochranném pásmu vodovodu a kanalizace ve správě VAS a přípojek provedeny terénní úpravy, při nichž by došlo ke snížení a navýšení terénu nad vodovodem a kanalizací ve správě VAS a přípojkami v rozporu se zákonem č. 274/2001 Sb. § 23, odst. (5), písmeno d) v platném znění, v rozporu s ČSN 75 5401, s ČSN 75 5411, s ČSN 75 6101 a s ČSN 73 6005.

Poklapy ovládacích prvků kanalizace ve správě VAS (kanalizační šachta č. 377) musí být osazeny do případné nové nivelety upraveného terénu v okolí stavby a musí být trvale volně přístupné.

- 2.6. Stávající rušenou kanalizační přípojku pro 2 rekonstruované uliční vpusti, které budou přepojeny ze stávající stoky jednotné kanalizace do nově budované stoky dešťové kanalizace, jejímž investorem bude město Žďár nad Sázavou požaduje VAS zaslepit v místě jejího napojení na stávající kanalizační stoku jednotné kanalizace DN 500 KA ve správě VAS v úseku mezi KŠ č. 377 a 378. Ke kontrole požaduje VAS přizvat před zásypem mistra provozu kanalizací a ČOV Žďár nad Sázavou, Ing. Laštovičku (upozorňujeme, že výzva musí být hlášena místroví minimálně 2 pracovní dny dopředu).

- 2.7. Ke kontrole výše uvedených podmínek požadujeme dále přizvat:

- ☐ vodovod ve správě VAS - mistra provozu vodovodů Žďár nad Sázavou, pana Inwalda,
- ☐ kanalizace ve správě VAS - mistra provozu kanalizací a ČOV Žďár nad Sázavou, Ing. Laštovičku.

O vlastních kontrolách musí být sepsány zápisy – příloha č. 1.1. a 1.2..

- 2.8. Případné škody na zařízení ve správě VAS způsobené stavbou „Oprava mostu ev. č. ZR-004, ul. Studentská, Žďár nad Sázavou“ hradí investor. Případné přeložky zařízení ve správě VAS vyvolané stavbou „Oprava mostu ev. č. ZR-004, ul. Studentská, Žďár nad Sázavou“ hradí dle zákona č. 274/2001 Sb. § 24 v platném znění investor.
- 2.9. Kladné stanovisko VAS k vydání kolaudačního souhlasu na předmětnou stavbu popřípadě kladné stanovisko pro uvedení předmětné stavby do užívání vyhotoví VAS až po předložení dokladů uvedených v bodě 2.7. a dále po předložení níže uvedeného geodetického zaměření stavby.

Doklady uvedené v bodě č. 2.9. prosím předávejte:

- ☐ osobně na VAS v úředních dnech (pondělí od 7:00 až 11:00 hod, 12:00 až 15:00 hod, středa od 7:00 až 11:00 hod, 12:00 až 17:00 hod) – Ing. Jiřímu Šemrincovi
- ☐ osobně na VAS mimo úřední dny na podatelnu VAS – dveře č. 18
- ☐ zasláním elektronicky na e-mailovou adresu: semrinec@vaszr.cz
- ☐ zasláním na adresu - VAS, Studentská 1133, 591 21 Žďár nad Sázavou

3. Vyjádření pro stavební úřad k vydání rozhodnutí o umístění stavby a stavebního povolení

S vydáním rozhodnutí o umístění stavby a stavebního povolení na stavbu „Oprava mostu ev. č. ZR-004, ul. Studentská, Žďár nad Sázavou“ VAS

souhlasí za předpokladu dodržení následujících podmínek:

rozhodnutí o umístění stavby a stavební povolení bude obsahovat seznam dokladů nutných pro uvedení stavby do užívání a to zejména:

1. geodetické zaměření stavby (zejména upozorňujeme na geodetické zaměření kanalizačních přípojek včetně uličních vpustí) v listinné podobě i v prostředí MicroStation (v souřadném systému S-JTSK, data ve formátu dgn)
2. stanovisko VAS o provedené kontrole a převzetí dokladů prokazujících splnění podmínek ochrany zařízení ve správě VAS dotčených stavbou.

Toto vyjádření vydává VAS v zastoupení SVK Žďársko podle čl. VI, odst. 7., písmeno b) a c) Smlouvy o nájmu, provozování a správě vodovodů a kanalizací uzavřené mezi výše uvedenými stranami dne 31. 12. 2013.

Platnost vyjádření je 1 rok ode dne vydání.

 **VODÁRENSKÁ**
AKČIOVÁ SPOLEČNOST, a. s.
Soběšická 820/156, Lesná, 638 00 Brno
Divize Žďár nad Sázavou
Studentská 1133, 591 21 Žďár nad Sázavou

Ing. Karel Fuchs
ředitel divize

Přílohy

Přílohy k bodu vyjádření č. 2.7.

Na vědomí

VAS, provoz vodovodů Žďár nad Sázavou + koordinační situace v SW EVK, projekt v SW EVP ID stavby 9136
VAS, provoz kanalizací a ČOV Žďár nad Sázavou + koordinační situace v SW EVK, projekt v SW EVP ID stavby 9136
VAS, referent speciálních činností – Ing. Šemrinc

Zápis o dodržení ochranného pásma vodovodu ve správě VAS dle podmínek zákona č. 274/2001 Sb. v platném znění

Název stavby
Investor stavebních prací
Obec
Ulice
Č. p.
P. č.
Stavební práce realizoval

1. Provedení podle schváleného projektu:

☐ ANO

☐ NE

Změny: -

-

-

2. Zjištěné závady:

-
-
-
-
-
-
-
-

3. Termín odstranění závad:

Datum	
-------	--

.....
Za investora – jméno, podpis

.....
Za VAS – jméno, podpis

4. Odstranění závad dle bodu 2:

Datum	
-------	--

.....
Za VAS – jméno, podpis

Příloha č. 1.2.

Zápis o dodržení ochranného pásma kanalizace ve správě VAS dle podmínek zákona č. 274/2001 Sb. v platném znění

Název stavby
Investor stavebních prací
Obec
Ulice
Č. p.
P. č.
Stavební práce realizoval

1. Provedení podle schváleného projektu:

☐ ANO

☐ NE

Změny: -

-

-

2. Zjištěné závady:

-
-
-
-
-
-
-
-

3. Termín odstranění závad:

Datum	
-------	--

.....
Za investora – jméno, podpis

.....
Za VAS – jméno, podpis

4. Odstranění závad dle bodu 2:

Datum	
-------	--

.....
Za VAS – jméno, podpis

Záznam z jednání

Rekonstrukce mostu ev. č. ZR-004, ul. Studentská, Žďár nad Sázavou

Jednání proběhlo:

2. 12. 2022, v 9:00

v zasedací místnosti MÚ Žďár nad Sázavou,

Žižkova 227/1, 591 01 Žďár nad Sázavou

Přítomni:

František Pokorný, Mostní projekce s.r.o.

Zbyněk Ryška, MÚ Žďár nad Sázavou

Jaroslav Hedvičák, MÚ Žďár nad Sázavou

Rostislav Dvořák, MÚ Žďár nad Sázavou

Dana Wurzelová, MÚ Žďár nad Sázavou

Jan Prokop, MÚ Žďár nad Sázavou

Jiří Kasper, MÚ Žďár nad Sázavou

Miloslav Dvořák, MÚ Žďár nad Sázavou

Martin Rambousek, APC Silnice s.r.o. (online formou)

Vstupní jednání bylo svoláno za účelem projednání stavu mostu ev. č. ZR-004 na ulici Studentská ve Žďáře nad Sázavou. Dále za účelem získání vstupních informací o mostě, inženýrských sítích, vstupních požadavků jednotlivých stran a možností návrhu rekonstrukce mostu.

Stávající most převádí místní komunikaci II. třídy č. 2 přes koryto vodního toku Staviště (správce Povodí Vltavy, s. p.). Most se nachází v intravilánu města Žďár nad Sázavou v těsné blízkosti plánované stavby miniokružní křižovatky s ulicemi Wonkova a Vysocká.

Stávající most byl dle ML postaven v 70. letech minulého století. Nosnou konstrukci mostu tvoří prostě uložená ŽB deska. Délka přemostění je ~6,0 m pod NK a ~5,6 m v úrovni revizních laviček. Krajiní opěry jsou masivní z prostého betonu. Úložné prahy jsou železobetonové. Rovnoběžná křídla z prostého betonu nejsou dilatována. Dle svislých trhlin v omítce spodní stavby se předpokládá, že byla k rubům opěr dobetonována dodatečně a působí samostatně. Založení opěr a křídel se předpokládá plošné. Most je kolmý. Vozovka na mostě je asfaltobetonová. Vlevo ve směru staničení (směr ulice Studentská) je chodník š. ~2,3 m. Vpravo je římsa š. ~1,0 m. Obruby na mostě jsou tvořeny kamennými obrubníky s nedostatečnou výškou odrazné obruby. Odvodnění vozovky je provedeno příčným a podélným sklonem vozovky. Římsy jsou z monolitického ŽB, místy značně degradované. Pochozí plocha chodníku je tvořena betonovou dlažbou. Nenormové zábradlí na mostě je ocelové z válcovaných profilů s vodorovnou výplní. PD stávajícího mostu nebyla k dispozici. Mostní list je neúplný a v některých ohledech nekoresponduje se skutečností.

Projektant seznámil přítomné s podklady pro projektování, s postupem projekčních prací, inženýrské činnosti a s uvažovaným technickým řešením rekonstrukce stávajícího mostu.

Projektant zajistil následující podklady:

- Geodetické zaměření stávajícího stavu
- Podklady z katastru nemovitostí (Katastrální mapa, výpisy z LV)
- Vyjádření správců inženýrských sítí
- prvotní návrh technického řešení

Návrh technického řešení:

V rámci rekonstrukce mostního objektu bude kompletně odstraněn mostní svršek až po zdravý beton ŽB monolitické NK. Na očištěný povrch se provede nová spádová deska – kvalitní podklad nové celoplošné izolace. Ruby opěr budou odkopány, očištěny a sanovány. Přechodové oblasti budou odvodněny drenážní trubkou DN150 s vyvedením před díky opěr nebo křídel. Původní betonové povrchy budou očištěny TVP a sanovány hmotami s pasivačním účinkem a reprofilovány. Koryto pod mostem bude obnoveno předlážděním stávající dlažby z lomového kamene, která se již začala rozpadat a místy chybí úplně. Křídla budou doplněna odlážděním lomovým kamenem do betonu podél líců a nově bude zřízeno jedno obslužné schodiště šířky 1,0 m. Schodiště bude navíc provedeno oboustranně do dna mělké kynety pro možnost revize obou opěr bez nutnosti přecházení mostu (cca 2+2 stupně).

Most nově převede vlevo chodník celk. š. 2,30 m, vozovku šířky 6,5 m a vpravo chodník celk. š. 2,10 m. Bude upraveno spádování komunikace pro zajištění lepších odtokových poměrů v blízkosti mostu. Předpokládá se doplnění jedné uliční vpusti za mostem vpravo ve směru do ulice Studentská.

Na jednání bylo dohodnuto:

- Rozsah stavby bude v rámci možností omezen, zejména s ohledem na zábor pozemků soukromých vlastníků.
- Stavba bude prováděna současně se sousední stavbou na ul. Vysocká a Wonkova.
- Pěší doprava bude vedena po přilehlých komunikacích. Zřízení dočasné lávky pro pěší se nepředpokládá.
- Projektant prověří možnost rozšíření chodníku vpravo z 2,10 na 2,30 m na úkor šířky vozovky, která by se zúžila z 6,5 na 6,3 m. Projektant prověří v koordinaci s koncepcí řešení miniokružní křižovatky a zajistí ověření průjezdnosti vlečnými křivkami.
- V řešeném úseku bude navržena kamenný odrazný obrubník a povrch chodníku z žulových kostek v návaznosti na řešení ulic Vysocká a Wonkova.
- Uliční vpusti budou provedeny nově a v případě potřeby bude doplněna jedna uliční vpust vpravo za mostem (bude upřesněno po rozpracování PD).
- Kabel VO v chráničce na návodní straně bude před stavbou vymístěn a zpět uložen do nové chráničky v mostní římse. V chodnících budou dále navrženy rezervní chráničky. Počet bude upřesněn.
- V PD bude uváděn obecný popis „Mostní zábradlí výšky 1,30 m“, typ zábradlí bude upřesněn v průběhu projekčních prací v koordinaci s architektem města.
- Dopravní značení bude provedeno barvou a následně plastem pro zajištění trvanlivosti.
- Přechod pro pěší před mostem bude obnoven. Bude řešeno v koordinaci projektantem miniokružní křižovatky.

Projektant rozpracuje technický návrh v podrobnostech pro vydání společného povolení. Po odsouhlasení technického řešení rozešle co nejdříve k vyjádření dotčeným orgánům a správcům inženýrských sítí.

Rekonstrukce mostu ev. č. ZR-004, ul. Studentská, Žďár nad Sázavou

Připomínky k záznamu:

- **Nebyly vzneseny.**

Ing.
František
Pokorný

Digitálně podepsal
Ing. František
Pokorný
Datum: 2022.12.09
13:24:23 +01'00'

Zaznamenal:

Ing. František Pokorný

V případě nesouhlasu se zněním záznamu prosím o neprodlené zaslání opravy nebo doplnění na adresu projektanta (do 9. 12. 2022), jinak se má za to, že zúčastnění se záznamem souhlasí.

Prezenční listina

Rekonstrukce mostu ev. č. ZR-004, ul. Studentská, Žďár nad Sázavou



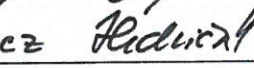

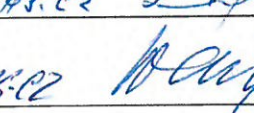



Datum a čas jednání:

2. 12. 2022, 9.00

Místo konání:

Městský úřad Žďár nad Sázavou,

Žižkova 227/1, 591 01 Žďár nad Sázavou

Jméno	Firma	telefon / email	podpis
FRANTIŠEK POKORNY	MOSTNÍ PROJEKCE BRNO	776 583 906 pokorny@mostniprojekce.cz	
ZBYNEK RYŠKA	MA	736 605 107 zbynek@refuel.cz	
Jaroslav Hedvičák	MĚU ŽR	777 635 690 jaroslav.hedvicak@zdaras.cz	
NIKOLAV DVOŘÁK	MĚSTO ŽR	777 356 464 nikoslav.dvorak@zdaras.cz	
JANA KURZEOVA	-H	724 904 857 jana.kurziova@zdaras.cz	
JAN PROJEKT	-H	773 794 139 jan.projekt@zdaras.cz	
JIRÍ KASPER	MĚU ŽR	737 269 757 jiri.kasper@zdaras.cz	
NIKOLAV DVOŘÁK	MA - ES	756 510 471 nikoslav.dvorak@zdaras.cz	



MĚSTSKÝ ÚŘAD ŽĎÁR NAD SÁZAVOU
ODBOR KOMUNÁLNÍCH SLUŽEB
ŽIŽKOVA 227/1, 591 31 ŽĎÁR NAD SÁZAVOU

Mostní projekce s.r.o.
František Pokorný Ing.
Jana Babáka 11/2733
61200 Brno

VÁŠ DOPIS ZN/ZE DNE
2022379447/04.10.2022

Č.J., SPISOVÁ ZNAČKA
59745/2022/MUZR

VYŘIZUJE/LINKA
Ing. D. Wurzelová

ŽĎÁR NAD SÁZAVOU
6.10.2022

Vyjádření města k existenci sítě VO, dešťové kanalizace
Oprava mostu ev. č. ZR-004 na ulici Studentská, Žďár nad Sázavou

V zakresleném zájmovém území se nachází dešťová kanalizace v majetku a správě města Žďár nad Sázavou. Zákres ve formátu pdf je k dispozici u odboru komunálních služeb na adrese: jiri.kasper@zdarns.cz

V zakresleném zájmovém území se nachází veřejné osvětlení v majetku či správě města Žďár nad Sázavou, bližší informace na vyžádání poskytne Ing. Miloslav Dvořák, tel. č. 736 510 451, e-mail: miloslav.dvorak@zdarns.cz

S pozdravem

Ing. Dana Wurzelová v. r.
vedoucí odboru komunálních služeb



EG.D, a.s., Lidická 1873/36, Černá Pole, 602 00 Brno

Mostní projekce s.r.o.
Ing. František Pokorný
Jana Babáka 2733/11
61200 Brno

04.10.2022

Vyjádření o existenci zařízení distribuční soustavy (elektrická síť) ve vlastnictví EG.D, a.s. a podmínkách práce v jeho blízkosti

Investor stavby: Mostní projekce s.r.o.
Název stavby: Oprava mostu ev. č. ZR-004 na ulici Studentská,
Žďár nad Sázavou
Místo stavby: KÚ Město Žďár (795232), žadatelem vyznačené
zájmové území

Toto vyjádření slouží pro informaci o stávajícím elektrickém zařízení distribuční soustavy, vlastněném a provozovaném společností EG.D, a.s., a **není** vyjádřením pro územní a stavební řízení.

V zájmovém území výše uvedené stavby se nachází:
Podzemní vedení VN
Podzemní vedení NN

Ke stavbě a činnosti v ochranných pásmech zařízení distribuční soustavy je investor povinen zajistit si písemný souhlas ve smyslu § 46 odst. 11 zákona č. 458/2000 Sb., o podmínkách podnikání a výkonu státní správy v energetických odvětvích, v platném znění.

Souhlas se stavbou a činností v ochranném pásmu a souhlas se stavbou v bezpečnostním pásmu zařízení distribuční soustavy plynu uděluje EG.D, a.s. (dále jen EGD). S podáním žádosti o souhlas, prosím, předložte projektovou dokumentaci stavby s podrobným zákresem a okótováním umístění stavby v ochranném, případně bezpečnostním pásmu. Žádost můžete podat elektronicky na www.egd.cz - **Souhlas s činností a stavbou v ochranném pásmu.**

Kontakty na správce zařízení jsou uvedeny v závěru tohoto vyjádření.

Dovolte, abychom Vás upozornili, že při provádění zemních nebo jiných prací, které mohou ohrozit předmětné distribuční a sdělovací zařízení, jste povinni dle zákona č. 309/2006 Sb. a nařízení vlády č. 591/2006 Sb. učinit

EG.D, a.s.
Poskytování informací k sítím
www.egd.cz

Milan Holeček
T +420-705858490
milan.holecek@egd.cz

Naše značka
M84748-26209272

Sídlo společnosti:
Lidická 1873/36
Černá Pole
602 00 Brno
Společnost je zapsána
v Obchodním rejstříku
vedeném Krajským soudem
v Brně, v oddílu B, vložce 8477
IČ: 280 85 400
DIČ: CZ28085400



veškerá opatření, aby nedošlo ke škodám na výše uvedeném zařízení, na majetku nebo na zdraví osob elektrickým proudem, zejména tím, že zajistíte:

1. Objednání přesného vytyčení distribuční sítě (trasy kabelu) v terénu, a to nejméně 14 dnů před zahájením prací v blízkosti podzemního kabelového vedení. V případě, že nebude možné trasu kabelu bezpečně určit pomocí vytyčovacího zařízení, je investor zemních prací povinen pro jednoznačné stanovení jeho polohy provést na určených místech a v nezbytném rozsahu ruční odkrytí kabelu podle pokynů zaměstnanců EGD.
Vytyčení kabelů VN, NN zajistí Libor Zelený, tel.: 53514-3692, mail: libor.zeleny@egd.cz
2. Provádění zemních prací v ochranném pásmu kabelového vedení výhradně klasickým ručním nářadím bez použití jakýchkoli mechanismů s nejvyšší opatrností, nebude-li provozovatelem zařízení stanoveno jinak.
3. Výkopové práce v blízkosti nadzemního vedení budou prováděny tak, aby nedošlo k narušení stability podpěrných bodů a uzemňovací soustavy nebo nebyl jinak ohrožen provoz zařízení a bezpečnost osob. Zároveň požadujeme dodržovat platná ustanovení norem ČSN EN 50 110-1 a PNE 33 3302, zvláště pak minimální dovolené vzdálenosti od vedení:

Minimální dovolené vzdálenosti	Holé vodiče	Izolované vodiče
Nad budovami		
Nad neschůdnými částmi (sklon větší než 15°), vzdorující ohni	0,5 m	0,3 m
Nad schůdnými částmi (sklon menší nebo roven 15°), vzdorující ohni	4 m	3 m
Na budovách		
K budovám a jejich částem nebo vybavením	0,2 m	0,1 m
Kolem zedních oken		
Před oknem (pouze stávající vedení)	2 m	1 m
Nad oknem	0,2 m	0,1 m
Vedle okna	0,5 m	0,5 m
Pod oknem	1 m	1 m
Kolem střešních oken		
Před oknem	3 m	2 m



Nad oknem	1 m	1 m
Vedle okna	1 m	1 m
Pod oknem	1 m	1 m

4. Při provádění stavebních prací nesmí dojít k poškození a znepřístupnění zařízení distribuční soustavy.
5. Ohlášení jakéhokoliv poškození distribučního a sdělovacího zařízení na telefonním čísle Nonstop linky EGD **800 22 55 77**.

Kontakty správců zařízení:

VN+NN:

Regionální správa, Jiří Olišar, tel.: 56665-5747, mail: jiri.olisar@egd.cz

Vyjádření má platnost do 04.10.2024.

Upozorňujeme Vás na možnou polohovou odchylku vedení v přiložené situaci s informativním zákresem sítí.

Do přiložené a námi orazítované situace jsme informativně zakreslili:

- červeně plně podzemní vedení VN
- červeně čárkovaně nadzemní vedení VN
- zeleně plně podzemní vedení NN
- zeleně čárkovaně nadzemní vedení NN
- polygon s černým obrysem podzemní chránička
- fialově plně zrušené podzemní vedení

Při vytyčení trasy zařízení i ke kontrole před záhozem a ke všem dalším, souvisejícím jednáním předložte, prosím, toto vyjádření.

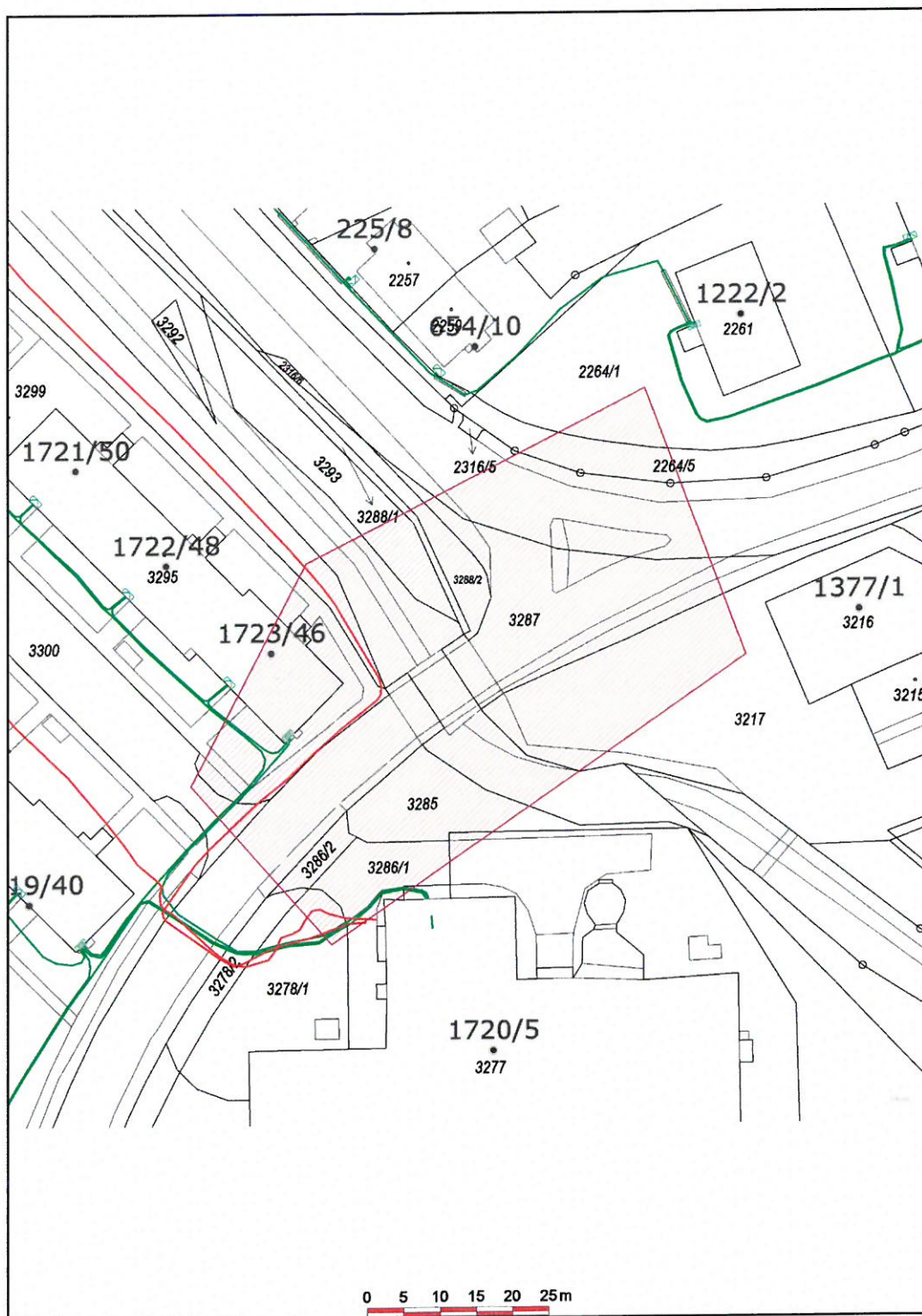
S přátelským pozdravem

EG.D, a.s.

EG.D, a.s.
Lidická 1873/36, Černá Pole, 602 00 Brno

001

Informativní zákres sítí elektro k žádosti 26209272



Datum 04.10.2022

eg-d

001

EG.D, s.r.o.
Lidická 1873/36, Černá Pole, 602 00 Brno

Informace o minimálních vzdálenostech a ochranných pásmech zařízení

Minimální vzdálenosti platné pro nadzemní vedení NN dle PNE 333302 (výběr)

Výška nad volným terénem: holé vodiče min. 6 m, izolované min. 5,5 m

Výška nad pozemními komunikacemi - silnice: holé vodiče min. 6 m, izolované min. 5,5 m; chodníky, cyklostezky: holé vodiče min. 5 m, izolované min. 4 m

Výška nad neschůdnou částí objektu: holé vodiče min. 0,5 m, izolované min. 0,3 m

Vzdálenost od okapů: holé vodiče min. 0,2 m, izolované min. 0,1 m

Výška nad schůdnými částmi objektu: holé vodiče min. 4 m, izolované min. 3 m

Vodorovná vzdálenost od schůdných částí objektu: holé vodiče min. 2 m, izolované min. 1 m

Minimální vzdálenosti holých vodičů od oken: nad – 1 m, vedle – 1 m, pod – 1 m, před – 2 m.

Minimální vzdálenosti holých vodičů od střešních oken: holé vodiče min. 3 m, izolované min. 2 m

Minimální vzdálenosti platné pro nadzemní vedení VN 22kV dle ČSN EN 50423-1, PNE 333301 (výběr)

Výška nad volným terénem: holé a izolované vodiče min. 6 m, slaněné min. 5,6 m

Výška nad pozemními komunikacemi – dálnice: min. 7 m; silnice: holé a izolované vodiče min. 6 m, slaněné min. 5,6 m; chodníky, cyklostezky: holé vodiče min. 6 m, izolované min. 5,6 m, slaněné min. 5 m

Ostatní vzdálenosti jsou uvedeny v PNE 333301.

Minimální vzdálenosti platné pro nadzemní vedení VVN 110 kV dle ČSN EN 50341-1, PNE 333300

Výška nad volným terénem a zemědělskými plochami: holé vodiče min. 6 m.

Výška nad účelovými komunikacemi: holé vodiče min. 6 m,

Výška nad silnicí: min. 7 m.

Ochranná pásma dle zákona č. 458/2000 Sb., § 46

1. Nadzemní vedení VN, VVN – je definováno jako souvislý prostor vymezený svislými rovinami vedenými po obou stranách vedení ve vodorovné vzdálenosti, měřené kolmo na vedení, která činí od krajního vodiče vedení na obě jeho strany:

pro zařízení zrealizovaná do 31.12.1994

- u venkovního vedení s napětím nad 1 kV do 35 kV včetně - **10 m**
- u venkovního vedení s napětím nad 35 kV do 110 kV včetně - **15 m**

pro zařízení zrealizovaná od 1.1.1995

- u vedení s napětím nad 1 kV do 35 kV včetně pro vodiče bez izolace - **7 m**, pro vodiče s izolací základní - **2 m**, pro závěsná kabelová vedení - **1 m**
- u venkovního vedení s napětím nad 35 kV do 110 kV včetně - **12 m**

2. kabelová vedení všech druhů napětí do 110 kV (včetně ovládacích, signálních, sdělovacích ve správě ECR) činí OP od krajního kabelu na každou stranu **1m**

3. Elektrická stanice – je vymezeno svislými rovinami vedenými ve vodorovné vzdálenosti

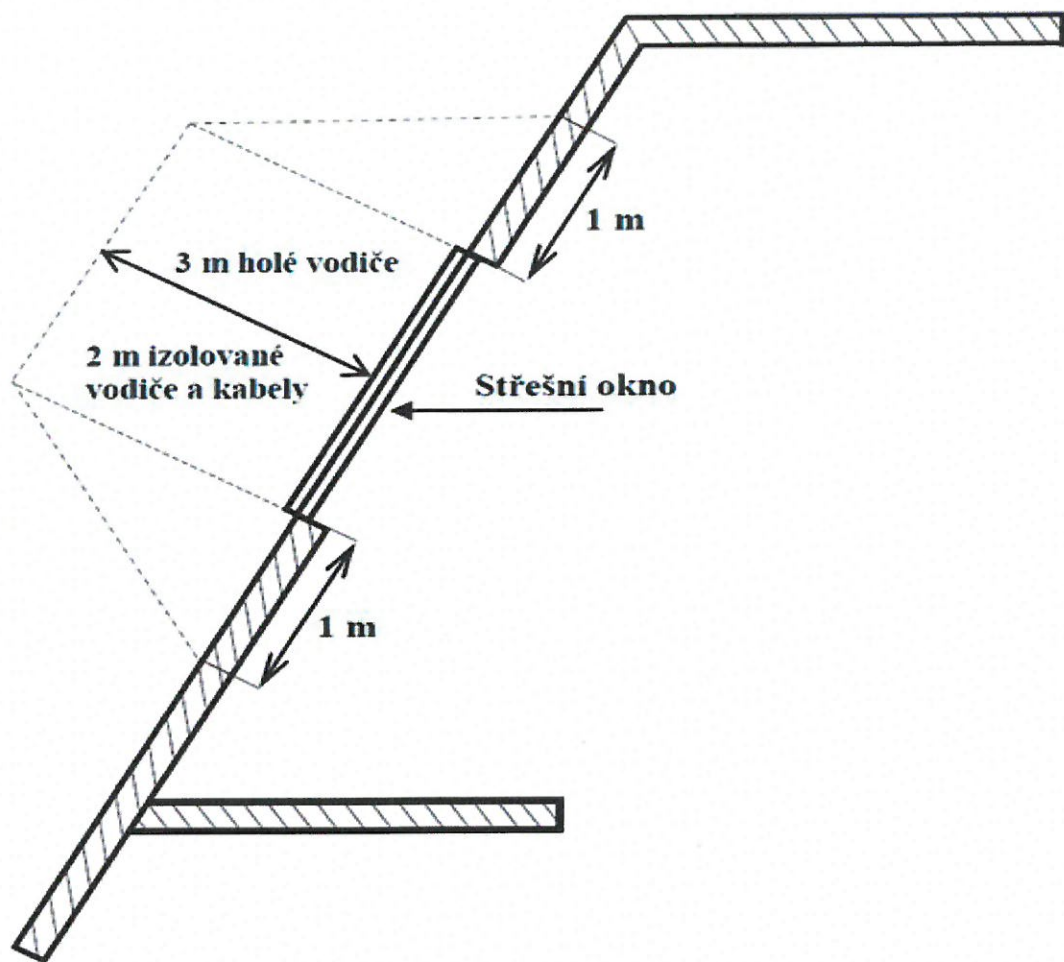
pro zařízení zrealizovaná do 31.12.1994

- u el.stanic s převodem napětí z úrovně nad 1 kV a menší než 52 kV na úroveň NN - **10 m**
- u el. stanic s napětím větším než 52 kV **30 m** kolmo na oplocenou nebo obezděnou hranici objektu stanice

pro zařízení zrealizovaná od 1.1.1995

- u venkovní stožárové el.stanice s převodem napětí z úrovně nad 1 kV a menší než 52 kV na úroveň NN - **7 m**
- u kompaktních a zděných el. stanic s převodem napětí z úrovně nad 1 kV a menší než 52 kV na úroveň NN – **2 m** a u vestavěných el. stanic – **1 m** od obestavění
- u venkovních elektrických stanic a dále stanic s napětím větším než 52 kV v budovách **20 m** od oplocení nebo od vnějšího líce obvodového zdiva

Další podmínky pro provádění činností a prací v OP kabelů jsou stanoveny ve vyjádření vystaveném EG.D, a.s., případně při vytýčení.



VOJÁDRĚNÍ O EXISTENCI SÍŤE ELEKTRONICKÝCH KOMUNIKACÍ

společnosti CETIN a.s.

(„VOJÁDRĚNÍ“)

A VOŠEOBECNÉ PODMÍNKY OCHRANY SÍŤE ELEKTRONICKÝCH KOMUNIKACÍ

společnosti CETIN a.s.

(„VOŠEOBECNÉ podmínky ochrany SEK“)

toto VOJÁDRĚNÍ a VOŠEOBECNÉ podmínky ochrany SEK je vydáno dle ustanovení § 101 zákona č. 127/2005 Sb., o elektronických komunikacích a o změně některých souvisejících zákonů, v platném znění („Zákon o elektronických komunikacích“), a dle ustanovení § 161 zákona č. 183/2006 Sb., o územním plánování a stavebním řádu, v platném znění („Stavební zákon“), a dle příslušných ustanovení zákona č. 89/2012 Sb., občanského zákoníku, v platném znění („Občanský zákoník“)

Číslo jednací: 794603/22

Číslo žádosti: 0122 062 804 („Žádost“)

Název akce („Stavba“)	Oprava mostu ev. č. ZR-004 na ulici Studentská, Žďár nad Sázavou	
Důvod vydání VOJÁDRĚNÍ („Důvod VOJÁDRĚNÍ“)	Informace o poloze sítě	
Žadatel	Mostní projekce s.r.o., kontaktní osoba: František Pokorný, Jana Babáka 2733/11, Brno, 61200	
Stavebník	-- neuvedeno --, -- neuvedeno --, 0	
Zájmové území	Okres	Žďár nad Sázavou
	Obec	Žďár nad Sázavou
	Kat. území / č. parcely	Město Žďár
Platnost VOJÁDRĚNÍ	4. 10. 2024 („Den konce platnosti VOJÁDRĚNÍ“)	

Žadatel Žádosti určil a vyznačil Zájmové území, jakož i určil Důvod VOJÁDRĚNÍ.

Na základě určení a vyznačení Zájmového území Žadatelem a na základě určení Důvodu VOJÁDRĚNÍ vydává společnost CETIN a.s. následující VOJÁDRĚNÍ:

Dojde ke střetu se sítí elektronických komunikací (dále jen „SEK“) společnosti a.s.

- (I) Na Žadatelem určeném a vyznačeném Zájmovém území se vyskytuje SEK společnosti CETIN a.s.; a
- (II) Stavebník nebo jím pověřená třetí osoba je povinen řídit se VOŠEOBECNÝMI podmínkami ochrany SEK, které jsou nedílnou součástí VOJÁDRĚNÍ; a
- (III) pro případ, že bude nezbytné přeložení SEK, zajistí vždy takové přeložení SEK její vlastník, společnost CETIN a.s. Stavebník, který vyvolal překládku SEK je dle ustanovení § 104 odst. 17 Zákona o elektronických komunikacích povinen uhradit společnosti CETIN a.s. veškeré náklady na nezbytné úpravy dotčeného úseku SEK, a to na úrovni stávajícího technického řešení; a
- (IV) pro účely přeložení SEK dle bodu (III) tohoto VOJÁDRĚNÍ je Stavebník povinen uzavřít se společností CETIN a.s. Smlouvu o realizaci překládky SEK; a
- (V) Stavebník a/nebo Žadatel není oprávněn užít toto VOJÁDRĚNÍ k podání jakékoliv žádosti o vydání jakéhokoliv správního rozhodnutí či jiného rozhodnutí majícího obdobný charakter.

Číslo jednací: 794603/22

Číslo žádosti: 0122 062 804

Vyjádření je platné pouze pro Zájmové území určené a vyznačené Žadatelem, jakož i pro Důvod Vyjádření stanovený a určený Žadatelem v Žádosti.

Vyjádření pozbývá platnosti i) dnem, kdy je Žadatelem a/nebo Stavebníkem použito k podání Žádosti o vydání jakéhokoliv správního rozhodnutí či jiného rozhodnutí majícího obdobný charakter a/nebo dnem zahájení jakéhokoliv správního rozhodnutí či jiného rozhodnutí majícího obdobný charakter, ve kterém bylo Vyjádření použito, ii) uplynutím doby platnosti v tomto Vyjádření uvedeného, iii) změnou rozsahu Zájmového území či změnou Důvodu Vyjádření uvedeného v Žádosti a/nebo iv) porušením Všeobecných podmínek ochrany SEK, to vše v závislosti na tom, která ze skutečností rozhodná pro pozbytí platnosti Vyjádření nastane nejdříve.

Společnost CETIN a.s. vydáním tohoto Vyjádření poskytl Žadateli pro Žadatelem určené a vyznačené Zájmové území veškeré informace o SEK dostupné společnosti CETIN a.s. ke dni podání Žádosti.

Ze strany společnosti CETIN a.s. může v některých případech docházet ke zpracování Vašich osobních údajů. Ke zpracování Vašich osobních údajů dochází vždy v souladu s platnými právními předpisy. Konkrétní zásady a podmínky zpracování osobních údajů společností CETIN a.s. jsou dostupné na stránce <https://www.cetin.cz/zasady-ochrany-osobnich-udaju>.

V případě dotazů k Vyjádření kontaktujte prosím asistenční linku 238 461 111.

Přílohami Vyjádření jsou:

- *Všeobecné podmínky ochrany SEK*
- *Informace k vytýčení SEK ve vlastnictví společnosti CETIN a.s.*
- *Situační výkres (obsahuje Zájmové území určené a vyznačené Žadatelem a výřezy účelové mapy SEK)*

Vyjádření vydala společnost **CETIN a.s.** dne: 4. 10. 2022.



CETIN a.s.
Českomoravská 2510/19, Libeň
190 00 Praha 9
DIČ: CZ04084063

102

VŠEOBECNÉ PODMÍNKY OCHRANY SÍTĚ ELEKTRONICKÝCH KOMUNIKACÍ společnosti CETIN a.s.**1. PLATNOST VŠEOBECNÝCH PODMÍNEK**

- i) Tyto Všeobecné i podmínky ochrany sítě elektronických komunikací (dále jen „VPOSEK“) tvoří součást Vyjádření (jak je tento pojem definován níže v článku 2 VPOSEK).
- ii) V případě rozporu mezi Vyjádřením a těmito VPOSEK mají přednost ustanovení Vyjádření, pokud není těmito VPOSEK stanoveno jinak.

2. DEFINICE

Níže uvedené termíny, jsou-li použity v těchto VPOSEK a uvozeny velkým písmenem, mají následující význam:

„**CETIN**“ znamená CETIN a.s. se sídlem Českomoravská 2510/19, Libeň, 190 00 Praha 9, IČO: 04084063, zapsaná v obchodním rejstříku vedeném Městským soudem v Praze pod spz. B 20623;

„**Den**“ je kalendářní den;

„**Kabelovod**“ podzemní zařízení sestávající se z tělesa Kabelovodu a kabelových komor, sloužící k zatahování kabelů a ochranných trubek;

„**Občanský zákoník**“ znamená zákon č. 89/2012 Sb., občanský zákoník, ve znění pozdějších předpisů;

„**POS**“ je zaměstnanec společnosti CETIN, pověřený ochranou sítě, Pavel Kubiš, tel.: 724 053 840, e-mail: pavel.kubis@cetin.cz;

„**Pracovní den**“ znamená Den, který není v České republice dnem pracovního klidu nebo státem uznaným svátkem;

„**Příslušné požadavky**“ znamená jakýkoli a každý příslušný právní předpis, vč. technických norem, nebo normativní právní akt veřejné správy či samosprávy, nebo jakékoli rozhodnutí, povolení, souhlas nebo licenci, včetně podmínek, které s ním souvisí;

„**Překládka**“ je stavba spočívající ve změně trasy vedení SEK ve vlastnictví CETIN nebo přemístění zařízení SEK ve vlastnictví CETIN; Stavebník, který Překládku vyvolal, je dle ustanovení § 104 odst. 17 Zákona o elektronických komunikacích povinen uhradit společnosti CETIN veškeré náklady na nezbytné úpravy dotčeného úseku SEK, a to na úrovni stávajícího technického řešení;

„**SEK**“ je síť elektronických komunikací ve vlastnictví CETIN;

„**Stavba**“ je stavba a/nebo činnost ve vztahu, k níž bylo vydáno Vyjádření, a je prováděna Stavebníkem a/nebo Žadatelem v souladu s Příslušnými požadavky, povolená příslušným správním rozhodnutím vydaným dle Stavebního zákona;

„**Stavebník**“ je osoba takto označená ve Vyjádření;

„**Stavební zákon**“ je zákon č. 183/2006 Sb., o územním plánování a stavebním řádu;

„**Vyjádření**“ je vyjádření o existenci sítě elektronických komunikací vydané společností CETIN dne 4. 10. 2022 pod č.j. 794603/22;

„**Zájmové území**“ je území označené Žadatelem a/nebo Stavebníkem v Žádosti;

„**Situační výkres**“ je výkres, který je přílohou Vyjádření a obsahuje Zájmové území určené a vyznačené Žadatelem v Žádosti a výřezy účelové mapy SEK;

„**Zákon o elektronických komunikacích**“ je zákon č. 127/2005 Sb., o elektronických komunikacích a o změně některých souvisejících zákonů, ve znění pozdějších předpisů;

„**Žadatel**“ je osoba takto označená ve Vyjádření.

„**Žádost**“ je žádost, kterou Žadatel a/nebo Stavebník požádal CETIN o vydání Vyjádření.

3. PLATNOST A ÚČINNOST VPOSEK

Tyto VPOSEK jsou platné a účinné dnem odeslání Vyjádření na i) adresu elektronické pošty Stavebníka a/nebo Žadatele uvedenou v Žádosti nebo ii) adresu pro doručení prostřednictvím poštovní přepravy uvedenou Stavebníkem a/nebo Žadatelem v Žádosti.

4. OBECNÁ PRÁVA A POVINNOSTI STAVEBNÍKA A/NEBO ŽADATELE

- i) Stavebník, Žadatel je výslovně srozuměn s tím, že SEK je veřejně prospěšným zařízením, byla zřízena ve veřejném zájmu a je chráněna Příslušnými požadavky.
- ii) SEK je chráněna ochranným pásmem, jehož rozsah je stanoven (a) ustanovením § 102 Zákona o elektronických komunikacích a/nebo (b) právními předpisy účinnými před Zákonom o elektronických komunikacích, není-li Příslušnými požadavky stanoveno jinak.
- iii) Stavebník, Žadatel nebo jím pověřená třetí osoba, je povinen při provádění Stavby nebo jiných prací, při odstraňování havárií a projektování staveb, řídit se Příslušnými požadavky, správnou praxí v oboru stavebnictví a technologickými postupy a je povinen učinit veškerá nezbytná opatření vyžadovaná Příslušnými požadavky k ochraně SEK před poškozením. Povinnosti dle tohoto odstavce má Stavebník rovněž ve vztahu k SEK, které se nachází mimo Zájmové území.
- iv) Při zjištění jakéhokoliv rozporu mezi údaji v Situačním výkresu, který je přílohou Vyjádření a skutečným stavem, je Stavebník a/nebo Žadatel povinen bez zbytečného odkladu, nejpozději Den následující po zjištění takové skutečnosti, zjištěný rozpor oznámit POS.
- v) Stavebník, Žadatel nebo jím pověřená třetí osoba, je povinen každé poškození či krádež SEK bezodkladně, nejpozději Den následující po zjištění takové skutečnosti, oznámit takovou skutečnost dohledovému centru společnosti CETIN na telefonní číslo +420 238 464 190.
- vi) Bude-li Stavebník, Žadatel nebo jím pověřená třetí osoba na společnosti CETIN požadovat, aby se jako účastník správního řízení, pro jehož účely bylo toto Vyjádření vydáno, vzdala práva na odvolání proti rozhodnutí vydanému ve správním řízení, je oprávněn kontaktovat POS.

5. POVINNOSTI STAVEBNÍKA PŘI PŘÍPRAVĚ STAVBY

- i) Při projektování Stavby je Stavebník povinen zajistit, aby projektová dokumentace Stavby (i) zohledňovala veškeré požadavky na ochranu SEK vyplývající z Příslušných požadavků, zejména ze Zákona o elektronických komunikacích a Stavebního zákona, (ii) respektovala správnou praxi v oboru stavebnictví a technologické postupy a (iii) umožňovala, aby i po provedení a umístění Stavby dle takové projektové dokumentace byla společnost CETIN, jako vlastník SEK schopna bez jakýchkoli omezení a překážek provozovat SEK, provádět údržbu a opravy SEK.
- ii) Nebude-li možné projektovou dokumentaci zajistit některý, byť i jeden z požadavků dle předchozího odstavce (i) a/nebo umístění Stavby by mohlo způsobit, že nebude naplněn některý, byť i jeden z požadavků dle předchozího odstavce (i), vyvolá Stavebník Překládku.
- iii) Při projektování Stavby, která se nachází nebo je u ní zamýšleno, že se bude nacházet v ochranném pásmu radiových tras společnosti CETIN a překračuje výšku 15 m nad zemským povrchem, a to včetně dočasných objektů zařízení staveniště (jeřáby, konstrukce, atd.) je Stavebník povinen písemně kontaktovat POS za účelem získání konkrétního stanoviska a podmínek k ochraně radiových tras společnosti CETIN a pro určení, zda Stavba vyvolá Překládku. Ochranné pásmo radiových tras v šíři 50m je zakresleno do situačního výkresu, který je součástí tohoto Vyjádření.

VŠEOBECNÉ PODMÍNKY OCHRANY SÍTĚ ELEKTRONICKÝCH KOMUNIKACÍ společnosti CETIN a.s.

- (iv) Pokud se v Zájmovém území nachází podzemní silové vedení (NN) ve vlastnictví společnosti CETIN, je Stavebník povinen ve vztahu k projektové dokumentaci zajistit totéž, co je uvedeno pod písm (i) tohoto článku 5, přičemž platí, že Stavebník vyvolá Překládku v případech uvedených pod písm (ii) tohoto článku 5.
- (v) Stavebník je povinen při projektování Stavby, která je stavbou (a) zařízení silových elektrických sítí (VN, VVN a ZVVN) a/nebo (b) trakčních vedení, provést výpočet či posouzení rušivých vlivů na SEK, zpracovat ochranná opatření, to vše dle a v souladu s Příslušnými požadavky. Stavebník je povinen nejpozději třicet (30) Dnů před podáním žádosti o vydání příslušného správního rozhodnutí k umístění Stavby dle Stavebního zákona předat POS výpočet či posouzení rušivých vlivů na SEK a zpracovaná ochranná opatření.
- (vi) Je-li Stavba v souběhu s Kabelovodem, nebo Kabelovod kříží, je Stavebník povinen nejpozději ke Dni, ke kterému započne se zpracováním projektové dokumentace ke Stavbě, oznámit POS a projednat s POS (a) veškeré případy, kdy trajektorie podvrtnů a protlaků budou vedeny ve vzdálenosti menší, než je 1,5 m od Kabelovodu a (b) jakékoliv výkopové práce, které budou nebo by mohly být vedeny v úrovni či pod úrovní Kabelovodu nebo kabelové komory.
- (vii) Je-li Stavba umístěna nebo má být umístěna v blízkosti Kabelovodu, ve vzdálenosti menší, než jsou 2 m nebo kříží-li Stavba Kabelovod ve vzdálenosti menší, než je 0,5 m nad nebo kdekoliv pod Kabelovodem, je Stavebník povinen předložit POS k posouzení zakreslení Stavby v příčných řezech, přičemž do příčného řezu je Stavebník rovněž povinen zakreslit profil kabelové komory.

6. POVINNOSTI STAVEBNÍKA PŘI PROVÁDĚNÍ STAVBY

- (i) Stavebník je před započátkem jakýchkoliv zemních prací ve vztahu ke Stavbě povinen výtýčit trasu SEK na terénu dle Příslušných požadavků a dle Stavebního zákona. S výtýčenou trasou SEK je Stavebník povinen seznámit všechny osoby, které budou anebo by mohly zemní práce ve vztahu ke Stavbě provádět. V případě porušení této povinnosti bude Stavebník odpovědný společnosti CETIN za náklady a škody, které porušením této povinnosti společnosti CETIN vzniknou a je povinen je společnosti CETIN uhradit.
- (ii) Pět (5) Pracovních dní před započátkem jakýchkoliv prací ve vztahu ke Stavbě je Stavebník povinen oznámit společnosti CETIN, že zahájí práce či činnosti ve vztahu ke Stavbě. Písemné oznámení dle předchozí věty zašle Stavebník na adresu elektronické pošty POS a bude obsahovat minimálně číslo jednací Vyjádření a kontaktní údaje Stavebníka.
- (iii) Stavebník je povinen zabezpečit a zajistit SEK proti mechanickému poškození, a to zpravidla dočasným umístěním silničních betonových panelů nad kabelovou trasou SEK. Do doby, než je zajištěna a zabezpečena ochrana SEK proti mechanickému poškození, není Stavebník oprávněn přejíždět vozidly nebo stavební mechanizací kabelovou trasu SEK. Při přepravě vysokých nákladů nebo při projíždění stroji, vozidly či mechanizací pod nadzemním vedením SEK je Stavebník povinen prověřit, zda výška nadzemního vedení SEK je dostatečná a umožňuje spolehlivý a bezpečný způsob přepravy nákladu či průjezdu strojů, vozidel či mechanizace.
- (iv) Při provádění zemních prací v blízkosti SEK je Stavebník povinen postupovat tak, aby nedošlo ke změně hloubky uložení nebo prostorového uspořádání SEK. V místech, kde SEK vystupuje ze země do budovy, rozváděče, na sloup apod. je Stavebník povinen vykonávat zemní práce se zvýšenou mírou opatrnosti, výkopové práce v blízkosti sloupů nadzemního vedení SEK je Stavebník povinen provádět v takové vzdálenosti od sloupu nadzemního vedení SEK,

kteřá je dostatečná k tomu, aby nedošlo nebo nemohlo dojít k narušení stability sloupu nadzemního vedení SEK. Stavebník je povinen zajistit, aby jakoukoliv jeho činností nedošlo bez souhlasu a vědomí společnosti CETIN (a) ke změně nivelety terénu, a/nebo (b) k výsadbě trvalých porostů, a/nebo (c) ke změně rozsahu a změně konstrukce zpevněných ploch. Pokud došlo k odkrytí SEK, je Stavebník povinen SEK po celou dobu odkrytí náležitě zabezpečit proti prověšení, poškození a odcizení.

- (v) Zjistí-li Stavebník kdykoliv během provádění prací ve vztahu ke Stavbě jakýkoliv rozpor mezi údaji v projektové dokumentaci a skutečností, je povinen bezodkladně přerušit práce a oznámit zjištěný rozpor na adresu elektronické pošty POS. Stavebník není oprávněn pokračovat v pracích ve vztahu ke Stavbě do doby, než získá písemný souhlas POS s pokračováním prací.
- (vi) Stavebník není bez předchozího písemného souhlasu společnosti CETIN oprávněn manipulovat s kryty kabelových komor, jakkoliv zakrývat vstupy do kabelových komor, a to ani dočasně, vstupovat do kabelových komor, jakkoliv manipulovat s případně odkrytými prvky SEK či s jakýmkoliv jiným zařízením se SEK souvisejícím. Rovněž bez předchozího písemného souhlasu společnosti CETIN není Stavebník oprávněn umístit nad trasou Kabelovodu jakoukoliv jinou síť technické infrastruktury v podélném směru.
- (vii) Byla-li v souladu s Vyjádřením a těmito VPOSEK odkryta SEK je Stavebník povinen tři (3) Pracovní dny před zakrytím SEK písemně oznámit POS zakrytí SEK a vyzvat ho ke kontrole před zakrytím. Oznámení Stavebníka dle předchozí věty musí obsahovat minimálně předpokládaný Den zakrytí, číslo jednací Vyjádření a kontaktní údaje Stavebníka. Stavebník není oprávněn provést zakrytí do doby, než získá písemný souhlas POS se zakrytím.

7. ROZHODNÉ PRÁVO

Vyjádření a VPOSEK se řídí českým právem, zejména Občanským zákoníkem, Zákonem o elektronických komunikacích a Stavebním zákonem. Veškeré spory z Vyjádření či VPOSEK vyplývající budou s konečnou platností řešeny u příslušného soudu České republiky.

8. PÍSEMNÝ STYK

Písemným stykem či pojmem „písemně“ se pro účely Vyjádření a VPOSEK rozumí předání zpráv jedním z těchto způsobů:

- v listinné podobě;
- e-mailovou zprávou se zaručeným elektronickým podpisem dle zák. č. 227/2000 Sb., o elektronickém podpisu a o změně některých dalších zákonů (zákon o elektronickém podpisu), ve znění pozdějších předpisů;

9. ZÁVĚREČNÁ USTANOVENÍ

- (i) Stavebník, Žadatel nebo jím pověřená třetí osoba je počínaje Dnem převzetí Vyjádření povinen užít informace a data uvedená ve Vyjádření pouze a výhradně k účelu, pro který mu byla tato poskytnuta. Stavebník, Žadatel nebo jím pověřená třetí osoba není oprávněn informace a data rozmnožovat, rozšiřovat, pronajímat, půjčovat či jinak umožnit jejich užívání třetí osobou bez předchozího písemného souhlasu společnosti CETIN.
- (ii) Pro případ porušení kterékoliv z povinností Stavebníka, Žadatele nebo jím pověřené třetí osoby, založené Vyjádřením /nebo těmito VPOSEK je Stavebník, Žadatel či jím pověřená třetí osoba odpovědný za veškeré náklady a škody, které společnosti CETIN vzniknou porušením povinností Stavebníka, Žadatele nebo jím pověřené třetí osoby.

Číslo jednací: 794603/22

Číslo žádosti: 0122 062 804

Informace k vytyčení SEK

V případě požadavku na vytyčení PVSEK společnosti CETIN a.s. se, prosím, obraťte na společnosti uvedené níže.

CETIN a.s. - středisko Morava jih

se sídlem: Českomoravská 2510/19, Libeň, 190 00 Praha 9
IČ: 04084063 DIČ: CZ04084063
kontakt: tel: 238461267 obslužná doba po-pa 7 - 15 hod

TEMO-TELEKOMUNIKACE, a.s. - výhradní dodavatel společnosti CETIN a.s.

se sídlem: U Záběhlického zámku 233/15, 106 00 Praha 10
IČ: 25740253 DIČ: CZ25740253
kontakt: Pavel Drdla, mobil: 725871746, e-mail: pavel.drdla@temo.cz;

CONTENT, s.r.o.

se sídlem: Karlov 1246, 594 01 Velké Meziříčí, pobočka: Okružní 28/18, 591 01 Žďár nad Sázavou
IČ: 63492164 DIČ: CZ63492164
kontakt: Martin Kalina, tel/fax: 566521721, mobil: 777702117, e-mail: kalina@content-vm.cz, vytycenisiti@seznam.cz

ELTER, s.r.o.

se sídlem: Straněnská 1149, 539 01 Hlinsko
IČ: 49814419 DIČ: CZ49814419
kontakt: tel.: 469312100, mobil: 731115925, e-mail: elter.hlinsko@xaz.cz
Havel Stanislav, mobil: 736778264, Chadima Zdeněk, mobil: 731115933

GIS-STAVINVEX, a.s.

se sídlem: Pražská 1156, Pelhřimov
IČ: 25163558 DIČ: CZ25163558
kontakt: Petr Novák, mobil: 737 286 334, tel/fax: 596 541 102, e-mail: ostrava@gis-stavinvex.cz

Chadima Zdeněk

se sídlem: Máchova 257, 539 73 Skuteč
IČ: 01222163 DIČ:
kontakt: Zdeněk Chadima, tel: 731115933, e-mail: z.chadima@tiscali.cz

Jiří Novotný, Montáž, údržba a servis tel.sítí - okr. Třebíč, Znojmo

se sídlem: Akad. Práta 524, 675 55 Hrotovice, okr. Třebíč
IČ: 72377259 DIČ:
kontakt: Jiří Novotný, tel.: 568860888, mobil: 777318588, e-mail: novotny.hrotovice@seznam.cz

Josef Joura

se sídlem: Okřešice 53, okres Třebíč, 674 01
IČ: 88282091 DIČ: CZ6312180820
kontakt: Josef Joura, mobil: 602578674, e-mail: josefjoura@seznam.cz

Karel Horský

se sídlem: Poličská 877/36, 568 02 Svitavy - Předměstí
IČ: 01377841 DIČ:
kontakt: Karel Horský, mobil: 602 483 023, e-mail: k.horsky.sy@gmail.com

Číslo jednací: 794603/22

Číslo žádosti: 0122 062 804

K+K ELTEC, s.r.o.

se sídlem: Smetanova 997, 517 41 Kostelec nad Orlicí
IČ: 25277308 DIČ: CZ25277308
kontakt: Radovan Krsek, mobil: 603486395, e-mail: krsek@eltec.cz

PELMONT s.r.o

se sídlem: Vlášnická 1111, 393 01 Pelhřimov
IČ: 25172786 DIČ: CZ25172786
kontakt: Karel Pichl, tel.: 565325325, fax: 565333565, mobil: 602227227, e-mail: pelmont@pelmont.cz

Radim Zabloudil

se sídlem: Tábor 2356/28a, 602 00 Brno - Žabovřesky
IČ: 74899589 DIČ: CZ6210151585
kontakt: Radim Zabloudil, mobil: 602760276, e-mail: radim.zabloudil@seznam.cz

TEMO-TELEKOMUNIKACE, a.s. - výhradní dodavatel společnosti CETIN a.s.

se sídlem: pracoviště Žižkova 832, 580 01 Havlíčkův Brod
IČ: 25740253 DIČ: CZ25740253
kontakt: Jan Dostál, mobil: 602482982, e-mail: jan.dostal@temo.cz

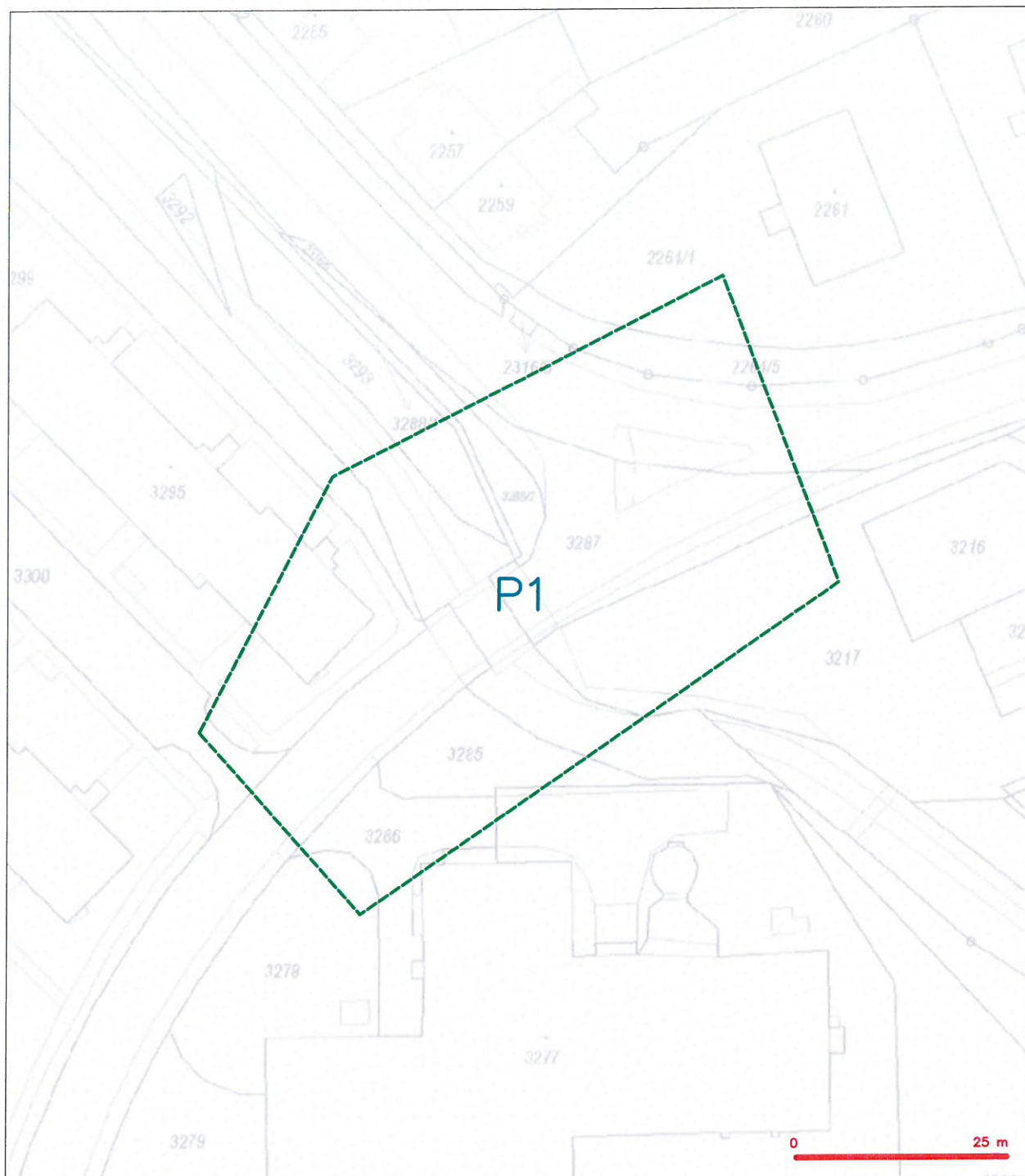
TELEPROG s.r.o.,

se sídlem: Znojemská 4665/78a, 586 01 Jihlava
IČ: 60721197 DIČ: CZ60721197
kontakt: Luboš Štěpnička, tel.: 567322089, fax: 567161319, mobil: 602782898, e-mail: stepnicka@teleprog.cz

Vegacom, a.s.

se sídlem: Rantířov 20, (Areál Agropodnik), 588 41 Vyskytná nad Jihlavou
IČ: 25788680 DIČ: CZ25788680
kontakt: Martin Pečar, mobil: 603855658, e-mail: pecar@vegacom.cz
Zdeněk Plšek, mobil: 605232401, e-mail: plsek@vegacom.cz

SITUAČNÍ VÝKRES - ZÁJMOVÉ ÚZEMÍ

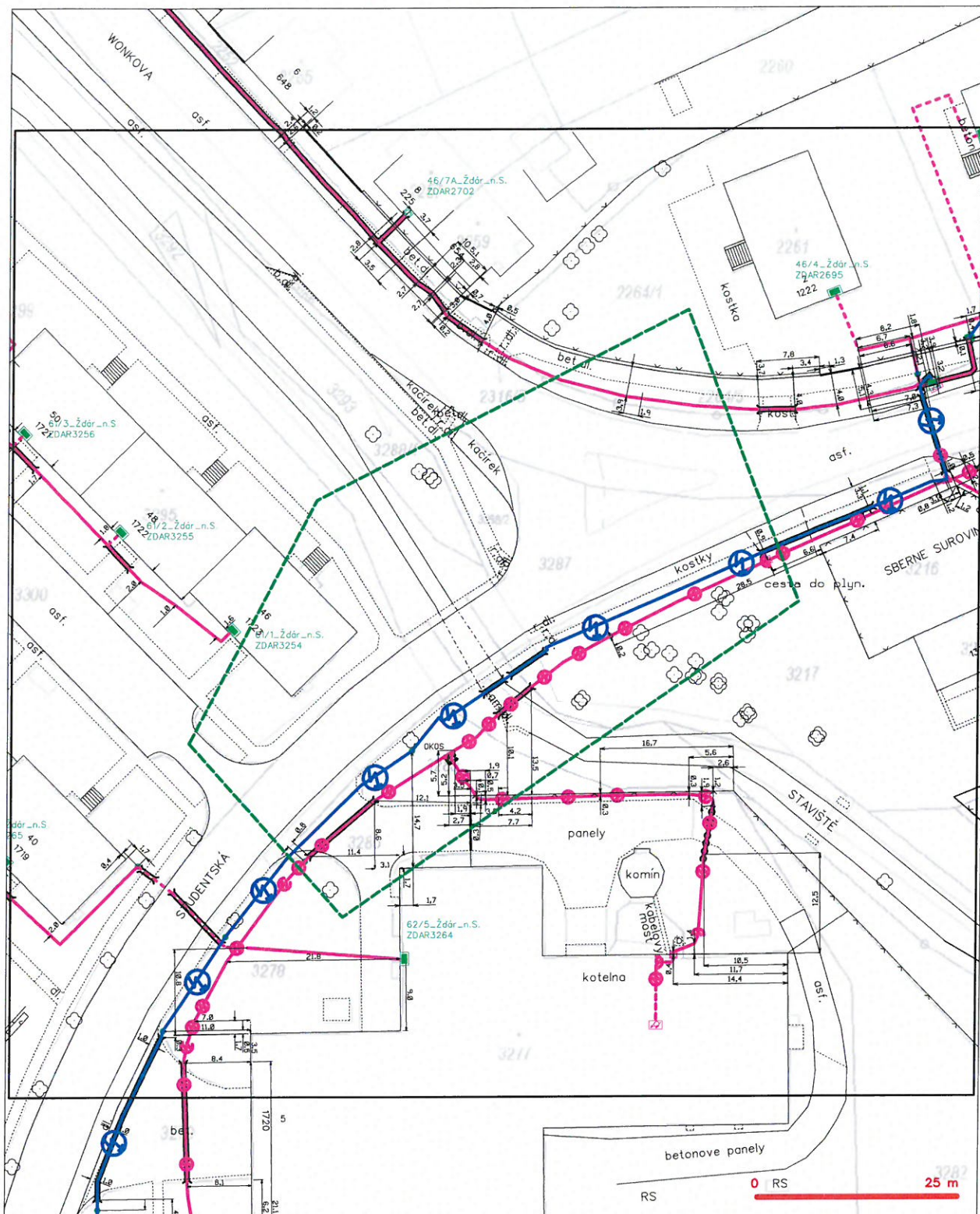


LEGENDA

--- hranice zájmového území k vyjádření

Kaif
 CETIN a.s.
 Českomoravská 2510/19, Libeň
 190 00 Praha 9
 DIČ: CZ04084063
 102

SITUAČNÍ VÝKRES - POLYGON 1



- | | |
|--|---------------------------------------------------------------------------------------------|
| | hranice zdímového území a vyjádření |
| | NH připojka, území s NH připojka CETN |
| | zaměřený průběh metalického kabelu |
| | zaměřený průběh optického kabelu, HVE trubky
nebo souboje optického a metalického kabelu |
| | nezaměřený průběh metalického kabelu |
| | podzemní síť cív |

-
- nezaměňují průběh optického kabelu, NDPE brčky
 nebo souběh optického a metalického kabelu
 radové síle, ochranné pásmo radové síle
 podzemní síle
 naprovozované síle
 podzemní síle cizí
 síle s NN
- Kolár, Kabelovod



naše značka
5002700394
vyřizuje
Jaroslav Kápička
datum
04.10.2022

Mostní projekce s.r.o.
Jana Babáka 2733/11
61200 Brno

Věc:
Oprava mostu ev. č. ZR-004 na ulici Studentská, Žďár nad Sázavou
K.ú. - p.č.: Město Žďár

Stavebník: Mostní projekce s.r.o., Jana Babáka 2733/11, 61200 Brno

Účel stanoviska: Informace o poloze a průběhu plynárenského zařízení

GasNet, s.r.o., jako provozovatel distribuční soustavy (PDS) a technické infrastruktury, zastoupený GasNet Služby, s.r.o., vydává toto stanovisko:

TOTO STANOVISKO SLOUŽÍ POUZE JAKO SDĚLENÍ O POLOZE A PRŮBĚHU PLYNÁRENSKÝCH ZAŘÍZENÍ A PLYNOVODNÍCH PŘÍPOJEK (dále jen PZ) V ZÁJMOVÉM ÚZEMÍ VYZNAČENÉM V PŘÍLOZE.

STANOVISKO BYLO VYGENEROVÁNO NA ZÁKLADĚ VAŠÍ ŽÁDOSTI AUTOMATICKY.

V zájmovém území vyznačeném v příloze tohoto stanoviska, nebo jeho blízkosti se **NACHÁZÍ PROVOZOVANÁ PZ** ve vlastnictví nebo správě GasNet s.r.o. - viz příloha s informativní polohou PZ a informací v legendě. Upozorňujeme, že v zájmovém území vyznačeném v příloze tohoto stanoviska se mohou nacházet PZ, která jsou ve fázi výstavby a doposud nebyla předána GasNet s.r.o. k provozování. Taktéž se v zájmovém území mohou nacházet PZ jiných vlastníků či správců, případně i dlouhodobě nefunkční/neprovozovaná PZ bez dostupných informací o jejich poloze a vlastnictví. Tato PZ NEJSOU v příloze vyznačena a NEJSOU předmětem tohoto stanoviska.

TOTO STANOVISKO NELZE POUŽÍT PRO:

- jednání s orgány státní správy ve věcech územního plánování a stavebního řádu dle zákona č. 183/2006 Sb. v platném znění ve věci územního řízení, řízení o územním souhlasu, veřejnoprávní smlouvy pro umístění stavby, zjednodušeného územní řízení, ohlášení, stavebního řízení, společné územního a stavebního řízení, vodoprávního rozhodnutí, veřejnoprávní smlouvy o provedení stavby nebo oznámení stavebního záměru s certifikátem autorizovaného inspektora.

- pro zahájení stavební činnosti v ochranném a bezpečnostním pásmu PZ včetně objednání vytyčení za tímto účelem

TOTO STANOVISKO LZE POUŽÍT POUZE PRO:

- případné upřesnění polohy PZ jeho vytyčením za účelem zpracování projektové dokumentace stavby. Vytyčení provede příslušná provozní oblast ZDARMA. Formulář a kontakt naleznete na <https://www.gasnet.cz/cs/ds-vytyceni-pz/>, lze využít QR kód, který je uveden v tomto stanovisku. Při podání žádosti uvede žadatel naši značku (číslo jednací) uvedenou v úvodu tohoto stanoviska. O provedeném vytyčení trasy bude sepsán protokol.

POKUD HODLÁTE POUŽÍT POSKYTNUTÉ INFORMACE PRO ZPRACOVÁNÍ PROJEKTOVÉ DOKUMENTACE (dále jen PD) ZA ÚČELEM ZÍSKÁNÍ SOUHLASU SE STAVEBNÍ ČINNOSTÍ V OCHRANNÉM A BEZPEČNOSTNÍM PÁSMU PZ, SDĚLUJEME VÁM TYTO DALŠÍ INFORMACE:

1) O poskytnutí polohy stávajících PZ ve správě GasNet, s.r.o. v digitální podobě (dgn,dwg) lze požádat prostřednictvím služby Vektorová data, která je dostupná na <https://dpo.gasnet.cz/zadost-o-vektorova-data>. Tato služba je určena odborné veřejnosti (projekční firmy) a obcím a krajům (oblast územního plánování).

2) PD, ve které budou zakreslena PZ dle poskytnutých mapových nebo elektronických podkladů, požadujeme předložit k

GasNet Služby, s.r.o.

Plynárenská 499/1 • Zábřehovice • 602 00 Brno • T 555 90 10 10 • www.gasnet.cz

IČ: 27935311 • DIČ: CZ27935311

Zápis do obchodního rejstříku: Krajský soud v Brně, sp. zn. C 57165, dne 26. 7. 2007

Certificate of incorporation: Regional Court in Brno, ref. number C 57165, on 26th July 2007

Zákaznická linka GasNet 555 90 10 10, info@gasnet.cz, www.gasnet.cz

odsouhlasení podáním žádosti na portálu Distribuce plynu online <https://dpo.gasnet.cz/zadost-o-stanovisko>. Tato povinnost je dána ustanovením zákona č. 458/2000 Sb., §68 a §69.

3) PD bude vypracována ve smyslu stavebního zákona č. 183/2006 Sb. ve znění pozdějších předpisů.

4) Pokud v poskytnutých mapových podkladech naleznete informaci o PLÁNOVANÉ STAVBĚ PŘED REALIZACÍ, jedná se o situaci, kdy v zájmovém území nebo v jeho blízkosti se připravuje plynárenská stavba (rekonstrukce, nová výstavba, přeložka). V případě, že se bude jednat o připravovanou investici GasNet s.r.o., požadujeme Vaši stavbu koordinovat s naším záměrem.

5) Pokud v poskytnutých mapových podkladech naleznete informaci o PROVEDENÉ VÝSTAVBĚ, KTERÁ NENÍ UVEDENA DO PROVOZU, jedná se o situaci, kdy v zájmovém území nebo v jeho blízkosti je vybudováno PZ, které bude v blízké době uvedeno do provozu. Na tato PZ se vztahují ochranná, případně bezpečnostní pásma dle zákona č. 458/2000 Sb. ve znění pozdějších předpisů. Informace o možnosti poskytnutí digitálních dat (dgn, dwg) a podmínky výdeje získáte na adrese: <http://www.gasnet.cz/cs/zadost-o-vektorova-data/>.

6) Pokud Vaše zájmové území protíná PÁSMO VLIVU ANODOVÉHO UZEMNĚNÍ STANICE KATODICKÉ OCHRANY (SKAO), je třeba individuálního posouzení v závislosti na připravované stavbě. Je nutné podat novou žádost na <https://dpo.gasnet.cz/zadost-o-stanovisko> s důvodem žádosti Předprojektová příprava. K žádosti připojte podrobné informace o záměru stavby a její konstrukci. Obdržíte stanovisko, kde budou sděleny podrobné podmínky pro umístění stavby v blízkosti tohoto řízení.

7) V případě potřeby dalších informací kontaktujte technika prostřednictvím Kontaktního systému <http://www.gasnet.cz/cs/kontaktni-system/> (Stanovisko k existenci sítě a ke stavbě NEplynárenského zařízení).

PLYNOFIKACE NEMOVITOSTI:


Požadavek na připojení nového odběrného místa nebo technické změny u existujícího odběrného místa musí být projednán prostřednictvím žádosti o připojení k distribuční soustavě. Podrobné informace naleznete na stránkách GasNet s.r.o. <https://www.gasnet.cz/cs/zakaznik/>.

V případě, že plánovaná plynofikace vyvolá rozšíření plynovodní sítě (připojení více odběrných míst), musí být toto projednáno s GasNet s.r.o. Podrobné informace naleznete na stránkách <https://www.gasnet.cz/cs/zadost-o-rozsireni-ds/>.

Toto stanovisko platí pouze pro území vyznačené v příloze tohoto stanoviska a to 24 měsíců ode dne jeho vydání.

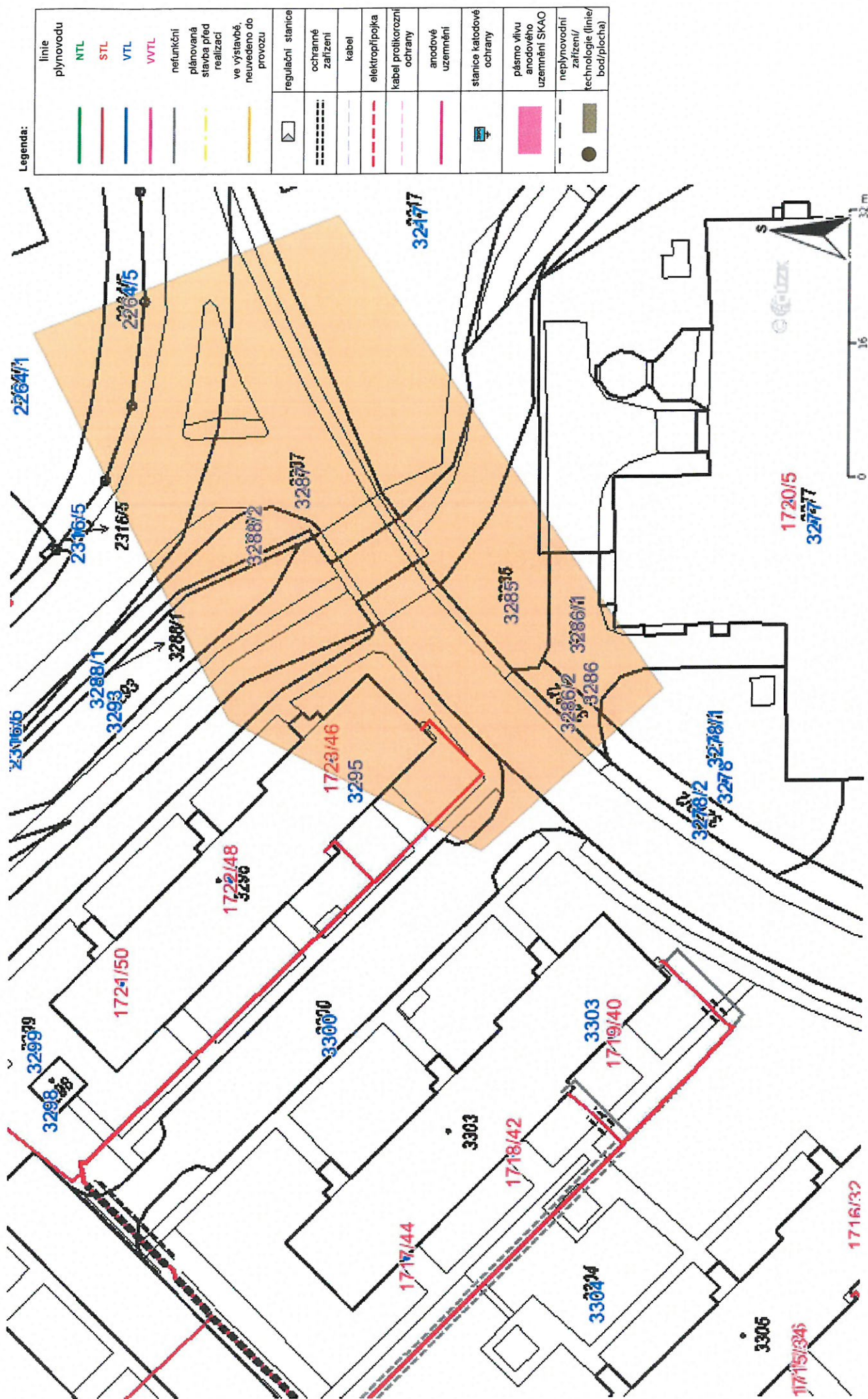
Za správnost a úplnost dokumentace předložené s žádostí včetně jejího souladu s platnými předpisy plně zodpovídá její zpracovatel. Stanovisko nenahrazuje případná další stanoviska k jiným částem stavby.

V případě další korespondence nebo jednání (např. změna stavby) uvádějte naši značku - 5002700394 a datum tohoto stanoviska. Kontakty jsou k dispozici na <https://www.gasnet.cz/cs/kontaktni-system/>.



GasNet, s.r.o.
zastoupená společností GasNet Služby, s.r.o., IČ 27935311
Jaroslav Kápička
Vedoucí zpracování externích požadavků
Odbor zpracování externích požadavků

Přílohy: Detailní zakres plynárenského zařízení



Mostní projekce s.r.o.
Jana Babáka 2733/11, Brno

Číslo žádosti: 62892
Datum přijetí: 11.10.2022
Datum vydání: 11.10.2022
Vyřizuje Divize Žďár nad Sázavou
Tel. --

Poskytnutí informace o existenci zařízení v provozování VODÁRENSKÉ AKCIOVÉ SPOLEČNOSTI, a. s. (dále jen VAS) pro akci: „PD a IČ most Studentská ZR“

Žadatel / stavebník: Město Žďár nad Sázavou, Žižkova 227/1, Žďár nad Sázavou

V rámci předmětné akce není požadováno připojení na vodovod nebo kanalizaci v provozování VAS.

Informace o existenci zařízení v provozování VAS:

V zájmovém území, které je přílohou této informace, nebo jeho blízkosti se **nachází** stávající zařízení v provozování VAS. Přesnou polohu stávajícího zařízení v provozování VAS je před zahájením stavebních činností nutno vytyčit. Upozorňujeme, že na daném území se však mohou nacházet i budoucí zařízení VAS ve výstavbě nebo zařízení jiných vlastníků či správců – zejména se jedná o vodovodní a kanalizační přípojky.

Tuto informaci VAS nelze použít pro účely jednání s orgány státní správy dle zákona č. 183/2006 Sb. v platném znění, taktéž nelze použít pro realizaci stavby a nenahrazuje vyjádření VAS k dokumentaci stavby.

Informace VAS byla vygenerována automaticky na základě Vaší žádosti.

Informace o existenci zařízení v provozování VAS je platná 1 rok ode dne vydání.

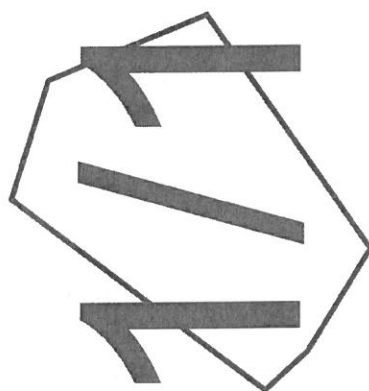
Přílohy:

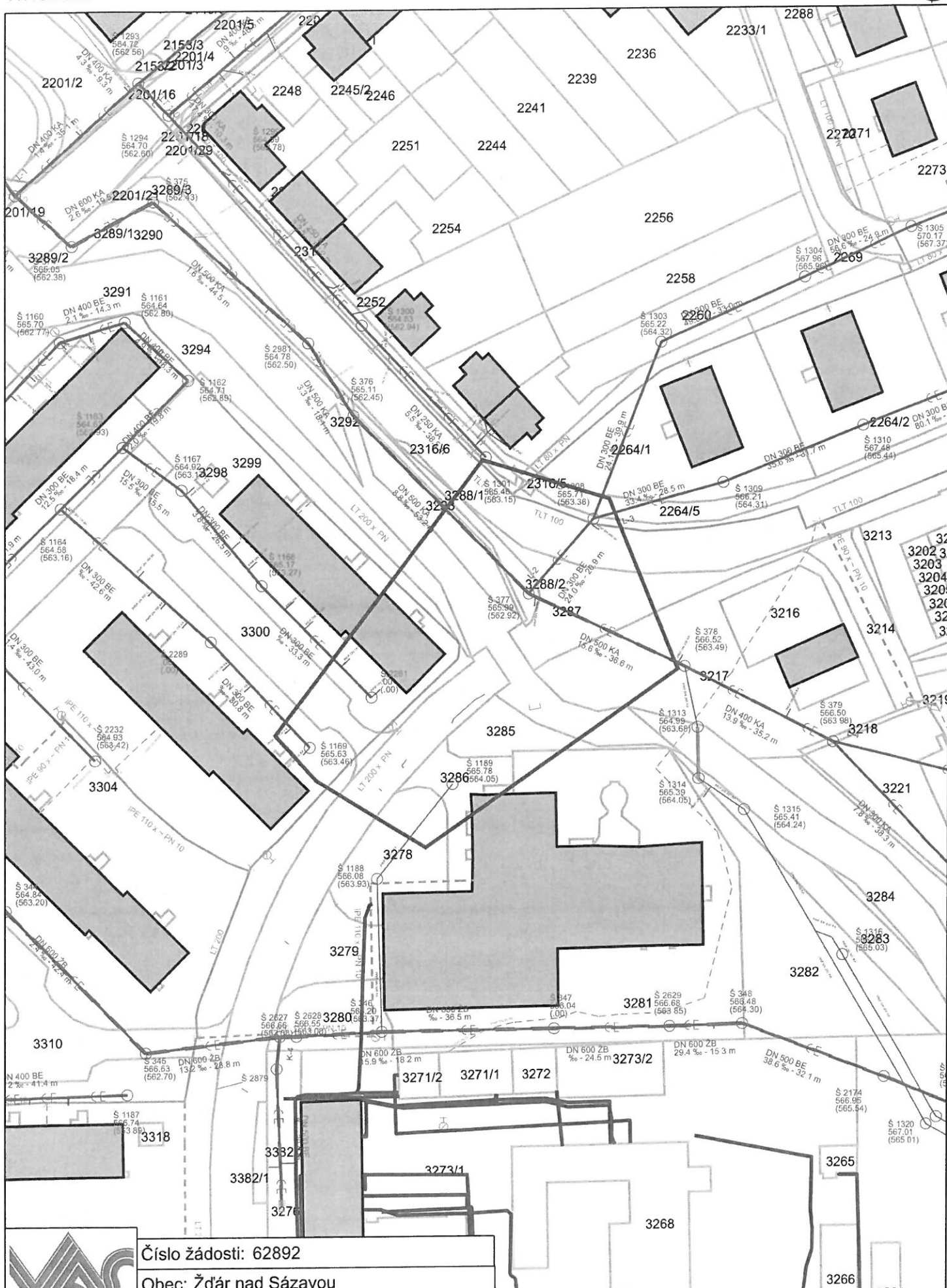
- o Situační výkres požadovaného zájmového území se zákresem stávajícího zařízení v provozování VAS v pdf souboru ke dni 11.10.2022
- o Digitální data stávajícího zařízení v provozování VAS v souřadném systému S-JTSK ve formátu dgn/dwg

VODÁRENSKÁ AKCIOVÁ SPOLEČNOST, a.s.
Divize Žďár nad Sázavou
Studentská 1133, 591 21 Žďár nad Sázavou
Bankovní spojení: 1806751/0100
Telefon: +420 566 651 111, e-mail: divize@vaszr.cz

SÍDLO SPOLEČNOSTI:
Soběšická 820/156, Lesná, 638 00 Brno
IČ: 49455842, DIČ: CZ49455842
Společnost je zaregistrována v obchodním rejstříku
vedeném Krajským soudem v Brně, oddíl B, vložka 1181

www.vodarenska.cz





LEGENDA:

VODOVOD:

	VODOVODNÍ ŘAD S OCHRANNÝM PÁSMEM GEODETICKY ZAMĚŘENÝ (předpokládaná přesnost zákresu je uvnitř plochy vymezené jako ochranné pásmo dle zákona o VaK)
	VODOVODNÍ ŘAD S OCHRANNÝM PÁSMEM Z DOKUMENTACE/DIGITALIZACÍ (předpokládaná přesnost zákresu je uvnitř plochy vymezené jako ochranné pásmo dle zákona o VaK rozšířená o +1 m na obě strany)
	VODOVODNÍ ŘAD S OCHRANNÝM PÁSMEM PŘÍBLIŽNĚ (předpokládaná přesnost zákresu je uvnitř plochy vymezené jako ochranné pásmo dle zákona o VaK rozšířená o +10 m na obě strany)
	VODOVODNÍ ŘAD ZRUŠENÝ
	ZDROJ VODY LINIOVÝ
	VODOVODNÍ PŘÍPOJKA GEODETICKY ZAMĚŘENÁ
	VODOVODNÍ PŘÍPOJKA Z DOKUMENTACE/DIGITALIZACÍ
	VODOVODNÍ PŘÍPOJKA PŘÍBLIŽNĚ
	CHRÁNIČKA
	VODOVODNÍ SHYBKA
	PÁSMO HYGIENICKÉ OCHRANY 1. STUPNĚ
	PÁSMO HYGIENICKÉ OCHRANY 2. STUPNĚ - VNITŘNÍ
	PÁSMO HYGIENICKÉ OCHRANY 2. STUPNĚ - VNĚJŠÍ
	PŮDORYS NADZEMNÍHO OBJEKTU
	PŮDORYS PODZEMNÍHO OBJEKTU
	POVRCHOVÝ ZDROJ VODY
	STUDNA/VRT
	PRAMENNÍ JÍMKA
	AT STANICE
	ČERPACÍ STANICE PITNÉ VODY
	PODZEMNÍ HYDRANT
	NADZEMNÍ HYDRANT
	FONTÁNKA
	HYDRANT - KALNÍK
	KALOSVOD
	HYDRANT - VZDUŠNÍK
	AUTOMATICKÝ VZDUŠNÍK
	CHLOROVACÍ STANICE
	VODOVODNÍ ŠACHTA
	KALNÍKOVÁ ŠACHTA
	VZDUŠNÍKOVÁ ŠACHTA
	PŘÍPOJKOVÁ ŠACHTA
	SEKČNÍ UZÁVĚR VODY
	UZÁVĚR VODY PŘED HYDRANTEM/NA PŘÍPOJCE
	ÚPRAVNA VODY
	VODOJEM PODZEMNÍ
	VODOJEM NADZEMNÍ
	ORIENTAČNÍ SLOUPEK
	REDUKCE TLAKU
	ZASLEPENÍ ŘADU
	ZASLEPENÍ PŘÍPOJKY
	NEPROPOJENÉ KŘÍŽENÍ

KANALIZACE:

	GRAVITAČNÍ KANALIZACE DEŠŤOVÁ S OCHRANNÝM PÁSMEM
	GRAVITAČNÍ KANALIZACE JEDNOTNÁ S OCHR. PÁSMEM
	GRAVITAČNÍ KANALIZACE SPLAŠKOVÁ S OCHR. PÁSMEM
	GRAVITAČNÍ KANALIZACE ZRUŠENÁ
	KANALIZAČNÍ VÝTLAK DEŠŤOVÝ S OCHR. PÁSMEM
	KANALIZAČNÍ VÝTLAK JEDNOTNÝ S OCHR. PÁSMEM
	KANALIZAČNÍ VÝTLAK SPLAŠKOVÝ S OCHR. PÁSMEM
	TLAKOVÁ KANALIZACE DEŠŤOVÁ S OCHR. PÁSMEM
	KANALIZACE TLAKOVÁ JEDNOTNÁ S OCHR. PÁSMEM
	KANALIZACE TLAKOVÁ SPLAŠKOVÁ S OCHR. PÁSMEM
	KANALIZACE PODTLAKOVÁ DEŠŤOVÁ S OCHR. PÁSMEM
	KANALIZACE PODTLAKOVÁ JEDNOTNÁ S OCHR. PÁSMEM
	KANALIZACE PODTLAKOVÁ SPLAŠKOVÁ S OCHR. PÁSMEM
	VÝTLAK/TLAKOVÁ/PODTLAKOVÁ K. ZRUŠENÁ
	CHRÁNIČKA
	PŘÍPOJKA DEŠŤOVÁ
	PŘÍPOJKA JEDNOTNÁ
	PŘÍPOJKA SPLAŠKOVÁ
	KANALIZAČNÍ SHYBKA
	PÁSMO OCHRANY PROSTŘEDÍ KOLEM KAN. ZAŘÍZENÍ
	PŮDORYS NADZEMNÍHO OBJEKTU
	PŮDORYS PODZEMNÍHO OBJEKTU
	ČERPACÍ STANICE ODPADNÍCH VOD
	VPUSTĚ
	RETENČNÍ NÁDRŽ
	DEŠŤOVÁ NÁDRŽ
	KANALIZAČNÍ ŠACHTA
	KANALIZAČNÍ ŠACHTA S ULIČNÍ VPUSTÍ DEŠŤOVÉ VODY
	SPADIŠTĚ
	SKLUZ
	SEKČNÍ UZÁVĚR TLAKOVÉ KANALIZACE
	DOMOVNÍ UZÁVĚR TLAKOVÉ KANALIZACE
	ODLEHČOVACÍ KOMORA
	VÝUSTĚ
	LAPÁK SPLAVENIN
	ORIENTAČNÍ SLOUPEK
	ČISTÍRNA ODPADNÍCH VOD
	STRATEGICKÁ PLOCHA VaK

ELEKTRO:

	KABEL NN S OCHRANNÝM PÁSMEM VEDENÍ
	PŘÍPOJKOVÁ SKŘÍŇ
	ELEKTRICKÁ SKŘÍŇ
	CHRÁNIČKA
	ROZVADĚČ
	TRAFOSTANICE
	TRANSFORMÁTOR

Ochranná pásma vodovodních řadů a kanalizačních stok

(stanovuje Zákon č. 274/2001 Sb. - Zákon o vodovodech a kanalizacích pro veřejnou potřebu a o změně některých zákonů)

§ 23 - Ochranná pásma vodovodních řadů a kanalizačních stok

(1) K bezprostřední ochraně vodovodních řadů a kanalizačních stok před poškozením se vymezují ochranná pásma vodovodních řadů a kanalizačních stok (dále jen "ochranná pásma").

(2) Ochrannými pásmy se rozumí prostor v bezprostřední blízkosti vodovodních řadů a kanalizačních stok určený k zajištění jejich provozuschopnosti. Ochranná pásma vodních zdrojů podle zvláštního zákona tímto nejsou dotčena.

(3) Ochranná pásma jsou vymezena vodorovnou vzdáleností od vnějšího líce stěny potrubí nebo kanalizační stoky na každou stranu

a) u vodovodních řadů a kanalizačních stok do průměru 500 mm včetně, 1,5 m,

b) u vodovodních řadů a kanalizačních stok nad průměr 500 mm, 2,5 m,

c) u vodovodních řadů nebo kanalizačních stok o průměru nad 200 mm, jejichž dno je uloženo v hloubce větší než 2,5 m pod upraveným povrchem, se vzdálenosti podle písmene a) nebo b) od vnějšího líce zvyšují o 1,0 m.

(4) Výjimku z ochranného pásma uvedeného v odstavci 3 může povolit v odůvodněných případech vodoprávní úřad. Při povolování výjimky přihlédne vodoprávní úřad k technickým možnostem řešení při současném zabezpečení ochrany vodovodního řadu nebo kanalizační stoky a k technickobezpečnostní ochraně zájmů dotčených osob.

(5) V ochranném pásmu vodovodního řadu nebo kanalizační stoky lze

a) provádět zemní práce, stavby, umísťovat konstrukce nebo jiná podobná zařízení či provádět činnosti, které omezují přístup k vodovodnímu řadu nebo kanalizační stoce nebo které by mohly ohrozit jejich technický stav nebo plynulé provozování,

b) vysazovat trvalé porosty,

c) provádět skládky mimo skládek jakéhokoliv odpadu,

d) provádět terénní úpravy,

jen s písemným souhlasem vlastníka vodovodu nebo kanalizace, popřípadě provozovatele, pokud tak vyplývá ze smlouvy uzavřené podle § 8 odst. 2.

Kolem objektů kanalizačních zařízení jsou dána i tzv. „pásma ochrany prostředí“, která stanovuje TNV 75 6011 „Ochrana prostředí kolem kanalizačních zařízení“.

Ochranná pásma nadzemních i podzemních vedení

(stanovuje Energetický zákon, č. 458/2000 Sb., §46 - Ochranná pásma)

1) Ochranné pásmo podzemního vedení:

Podzemní vedení VN, NN a ovládací kabely:

§46, odstavec (5) - Ochranné pásmo podzemního vedení elektrizační soustavy do napětí 110 kV včetně a vedení řídicí a zabezpečovací techniky činí **1 m** po obou stranách krajního kabelu

Podzemní vedení VVN:

§46, odstavec (5) - Ochranné pásmo podzemního vedení elektrizační soustavy o napětí nad 110 kV činí **3 m** po obou stranách krajního kabelu

2) Ochranné pásmo nadzemního vedení:

Nadzemní vedení VN a VVN:

§46, odstavec (3) - Ochranné pásmo nadzemního vedení pro napětí nad **1 kV**

- a) u napětí nad 1 kV a do 35 kV včetně
 - 1. pro vodiče bez izolace 7 m,
 - 2. pro vodiče s izolací základní 2 m,
 - 3. pro závěsná kabelová vedení 1 m,
- b) u napětí nad 35 kV do 110 kV včetně
 - 1. pro vodiče bez izolace 12 m,
 - 2. pro vodiče s izolací základní 5 m,
- c) u napětí nad 110 kV do 220 kV včetně 15 m,
- d) u napětí nad 220 kV do 400 kV včetně 20 m,
- e) u napětí nad 400 kV 30 m,
- f) u závěsného kabelového vedení 110 kV 2 m,
- g) u zařízení vlastní telekomunikační sítě držitele licence 1 m.

Nadzemní vedení NN:

Ochranné pásmo pro nadzemní vedení do 1 kV (vedení NN) není stanoveno!

Pro práci v blízkosti takového zařízení pak platí ČSN EN 50110-1, Obsluha a práce na elektrických zařízeních, článek 6.4 - Práce v blízkosti živých částí

3) V ochranných pásmech je zakázáno:

§46, odstavec (8):

V ochranném pásmu nadzemního i podzemního vedení je zakázáno:

- a) zřizovat bez souhlasu vlastníka těchto zařízení stavby či umisťovat konstrukce a jiná podobná zařízení, jakož i uskladňovat hořlavé a výbušné látky,
- b) provádět bez souhlasu jeho vlastníka zemní práce,
- c) provádět činnosti, které by mohly ohrozit spolehlivost a bezpečnost provozu těchto zařízení

nebo ohrozit život, zdraví či majetek osob,

d) provádět činnosti, které by znemožňovaly nebo podstatně znesnadňovaly přístup k těmto zařízením.

§46, odstavec (9): V ochranném pásmu nadzemního vedení je zakázáno vysazovat chmelnice a nechávat růst porosty nad výšku 3 m.

§46, odstavec (10): V ochranném pásmu podzemního vedení je zakázáno vysazovat trvalé porosty a přejíždět vedení mechanizmy o celkové hmotnosti nad 6 t.



Pomáhat a chránit

JID: PCR16ETRpo50562770



KRAJSKÉ ŘEDITELSTVÍ POLICIE KRAJE VYSOČINA

Odbor správy majetku
Oddělení správy nemovitého majetku

č. j.: KRPJ-1606-762/ČJ-2022-1600MN

Jihlava 31. října 2022

Počet listů: 1

Přílohy: 0

Mostní projekce s.r.o.
Ing. František Pokorný
Jana Babáka 2733/11
612 00 Brno

Vyjádření k existenci inženýrských sítí

—
Firma Mostní projekce s.r.o., Jana Babáka 2733/11, 612 00 Brno, jako zpracovatel projektové dokumentace na akci: „**Oprava mostu ev. č. ZR-004 na ulici Studentská, Žďár nad Sázavou**“ požádal Krajské ředitelství policie kraje Vysočina o vyjádření k existenci inženýrských sítí a ostatních okolnostech souvisejících s výše uvedenou akcí.

Krajské ředitelství policie kraje Vysočina, oddělení správy nemovitého majetku na základě předložených podkladů **nemá připomínky** k výše uvedené akci. V zájmovém území připravované akce se **nenacházejí** inženýrské sítě a objekty v majetku a správě KŘP kraje Vysočina.

Toto vyjádření je platné po dobu jednoho roku.

Ing. Jiří Mach
vedoucí oddělení správy nemovitého majetku
podepsáno elektronicky

Vrchlického 46
587 24 Jihlava

Tel.: +420 974 261 242
+420 974 261 599

Email: krpj.e.osnm.sekret@pcr.cz

ID DS: x9nhptc

Ing. Jiří Mach
31.10.2022 14:59:33
Digitálně podepsal:
Ing. Jiří Mach
POLICIE ČESKÉ REPUBLIKY
Důvod: oprávněn podepsat

www.policie.cz



Naše zn.: VYJNEJ-2022-12708-01

Vyřizuje: Zdeněk Sýkora

Telefon: 533 383 342

Mobil: 602 140 314

E-mail: zdenek.sykora@nej.cz

Mostní projekce s.r.o.
Ing. František Pokorný
Jana Babáka 2733
61200 Brno

V Praze dne 21. 10. 2022

VYJÁDŘENÍ O EXISTENCI SÍTĚ ELEKTRONICKÝCH KOMUNIKACÍ společnosti Nej.cz s.r.o.

Žadatel(ka), společnost Mostní projekce s.r.o., Jana Babáka 2733, 61200 Brno (dále jen "žadatel")
podal(a) dne 4. 10. 2022 žádost o vyjádření ke stavební akci nazvané

Oprava mostu ev. č. ZR-004 na ulici Studentská, Žďár nad Sázavou

přičemž stanovil(a) důvod žádosti a oblast dotčeného zájmového území, v němž bude stavba probíhat. Na základě určení a vyznačení zájmového území a na základě stanovení důvodu pro vydání vyjádření vydává společnost Nej.cz s.r.o., Kaplanova 2252/8, 148 00 Praha 4, jakožto vlastník technické infrastruktury v souladu s ustanovením § 101 zákona č. 127/2005 Sb., o elektronických komunikacích a o změně některých souvisejících zákonů (zákon o elektronických komunikacích), ve znění pozdějších předpisů a § 161 zákona č. 183/2006 Sb., o územním plánování a stavebním řádu (stavební zákon) či dle dalších příslušných právních předpisů a v souladu s příslušnými ustanoveními zákona č. 89/2012Sb. občanského zákoníku v platném znění, následující vyjádření:

Ve vyznačeném zájmovém území se nenachází vedení a zařízení sítě elektronických komunikací (dále jen „SEK“) společnosti Nej.cz s.r.o.

Společnost Nej.cz s.r.o. souhlasí s předmětnou stavební akcí a zároveň souhlasí s vydáním příslušného správního rozhodnutí stavebním úřadem pro povolení předmětné stavební akce (rozhodnutí o umístění stavby, stavební povolení či jiné).

Další ustanovení a informace:

- Vyjádření je platné pouze pro zájmové území určené a vyznačené žadatelem. Změní-li se zájmové území či dojde-li ke změnám v projektové dokumentaci, je nutno požádat o nové vyjádření!
- **Platnost vyjádření je 1 rok od vydání, vyjádření tedy pozbývá platnosti dnem**

21. 10. 2023

- Platnost vyjádření nelze prodloužit a je nutné vždy žádat o vystavení nového vyjádření.
- Upozorňujeme, že zpracovatel nenese odpovědnost za škody, které by mohly vzniknout nesprávně či neúplně poskytnutými údaji včetně nesprávného či neúplného zákresu zájmového území. Žadatel bere na vědomí, že jakékoliv poskytnuté informace o síti Nej.cz s.r.o. smí být použita pouze k účelu, pro který byla poskytnuta (nejčastěji ve věci spojené se zpracováním projektové dokumentace, získáním povolení od stavebního úřadu a realizaci stavební akce). Případná námi poskytnutá data není povoleno používat k jiným účelům (zejména rozmnožovat a půjčovat, prodávat či pronajímat třetím stranám, používat jako zdroj pro své informační systémy, ani je používat jako podklad při projektování jiných staveb).
- Dotazy, oznámení či žádosti o sdělení kontaktu na techniky Nej.cz s.r.o. směřujte na pracovníka ochrany sítě (POS). Tím je osoba, která vydala toto vyjádření (viz kontakt níže). Pro doručování písemností použijte adresu níže v dokumentu.

V Praze dne 21. 10. 2022



Zdeněk Sýkora
specialista technické dokumentace
tel.: 533 383 342
mob.: 602 140 314
e-mail: zdenek.sykora@nej.cz

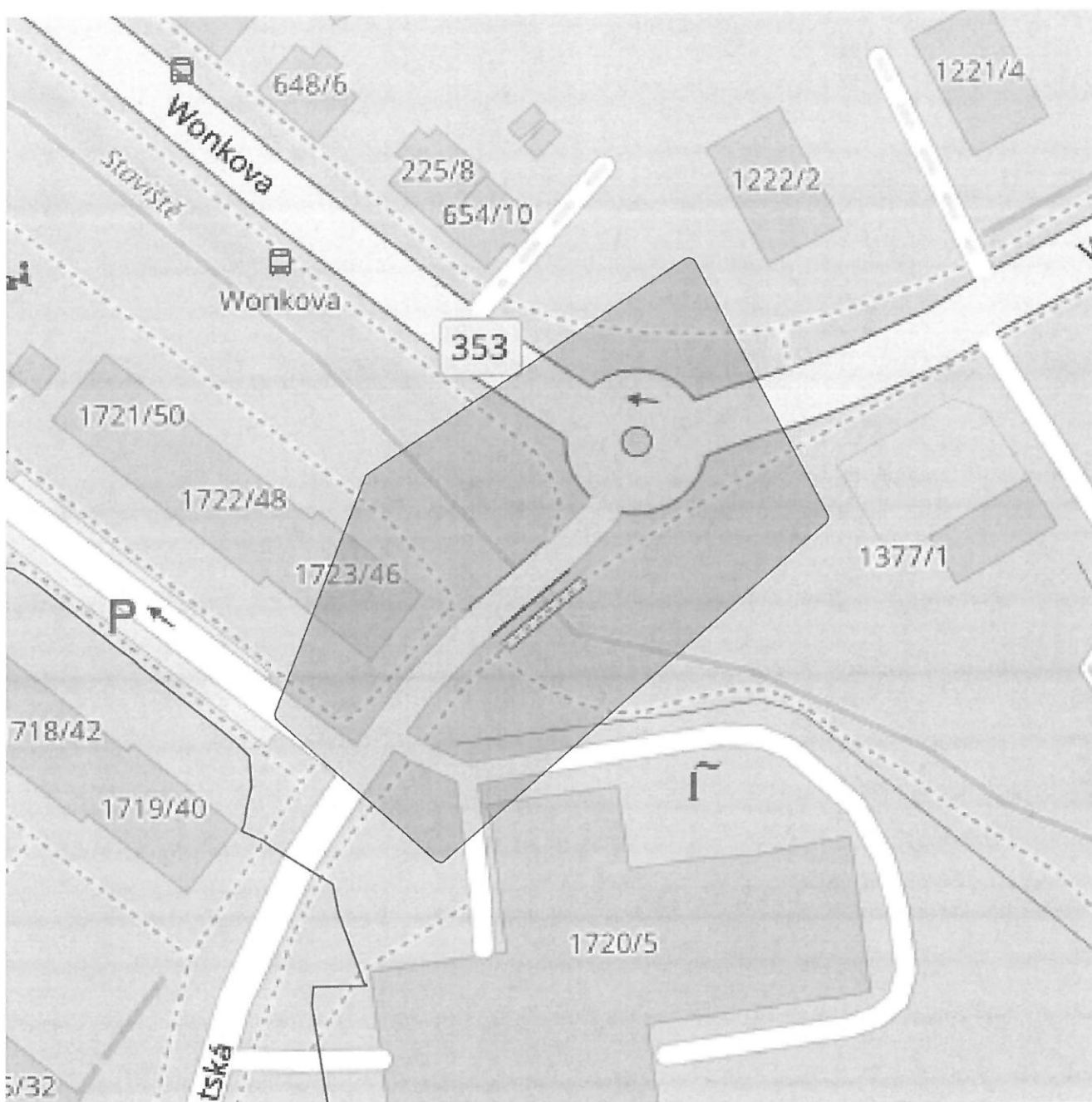
Sídlo společnosti:
Nej.cz s.r.o.
Kaplanova 2252/8
148 00 Praha 4

Adresa pro doručování písemností:
Nej.cz s.r.o.,
pobočka Brno
Pálavské nám. 4343/11
628 00 Brno – Židenice

Přílohy:

1x zákres zájmového území

Příloha č.1: Zákres zájmového území k vyjádření zn.VYJNEJ-2022-12708-01



Legenda:

	Rozsah zájmového území		Zemní koaxiální vedení, nezaměřené
	Zemní optické vedení, zaměřené		Nadzemní koaxiální vedení (převěs)
	Zemní optické vedení, nezaměřené		Koaxiální trasa v kolektoru / kabelovodu
	Nadzemní optické vedení (převěs)		Koaxiální trasa vedená vnitřkem domu
	Optická trasa v kolektoru / kabelovodu		Pronajaté zemní koaxiální vedení
	Cizí zemní trasa, v níž jsou pronajata optická vlákna		Pronajaté nadzemní koaxiální vedení
	Cizí nadzemní trasa, v níž jsou pronajata optická vlákna		Metalické vedení
	Cizí kolektorová trasa, v níž jsou pronajata optická vlákna		Plánované vedení pod ÚR
	Optická trasa vedená vnitřkem domu		HDP trubky zaměřené
	Zemní koaxiální vedení, zaměřené		HDP trubky nezaměřené
			Plánované vedení v projekci



První telefonní společnost s.r.o.

U Studně 291/7, 586 05 Jihlava
doručovací adresa: Havlíčkova 107, 586 01 Jihlava
tel. i fax.: +420 567311166
e-mail: prvni@telefonni.cz

Zapsaná u KS v Brně, oddíl. C, vložka 2449

TELEKOMUNIKACE ♦ OPTICKÉ SÍTĚ

V Jihlavě 4.10. 2022

Mostní projekce s.r.o.
Ing. František Pokorný
Jana Babáka 2733/11
612 00 Brno

Naše značka: PTZS499

Věc: Vyjádření k projektové dokumentaci stavby „Oprava mostu ev. č. ZR-004 na ulici Studentská, Žďár nad Sázavou“

Při realizaci plánované stavby nedojde k dotčení sítě elektronických komunikací v naší správě ani k narušení ochranného pásma sítě elektronických komunikací v naší správě.

Proti provedení výše uvedené stavby nemáme námitek. Toto vyjádření má platnost 2 roky.

Za firmu První telefonní společnost s.r.o.

Lukáš Dajč – 606 531 966
lukas.dajc@telefonni.cz

První telefonní společnost s.r.o.
U Studně 7, 586 01 Jihlava
IČ: 18198872

Upozornění: Od 1.1. 2019 nás naleznete na nové adrese Havlíčkova 107, 586 01 Jihlava.



Nej.cz s.r.o.
Pobočka Brno
Kubíčková 111/8, 635 00 Brno
IČ: 03213595, DIČ: CZ03213595
Provozovatel sítě netbox

Mostní projekce s.r.o.
Jana Babáka 2733/11
612 00 Brno

V Brně, dne 06.11.2022

Vyjádření číslo: V-1071/2022
Vyřizuje: Miroslav Pokorný
Telefon: 603 359 016
Email: vyjadreni@netbox.cz

Vyjádření ke stavbě: Oprava mostu ev. č. ZR-004 na ulici Studentská, Žďár nad Sázavou

Na základě Vámi zaslané dokumentace k výše uvedené stavbě, Vám sdělujeme, že v daném prostoru se nenachází telekomunikační sítě ani jiné telekomunikační zařízení v naší správě.

Souhlasíme s realizací této stavby a to bez připomínek.

Toto vyjádření má platnost 1 rok od svého vydání.

V případě jakýchkoliv dotazů nás můžete kontaktovat na výše uvedených kontaktech.

S pozdravem


KABEL-PROJEKT
MIROSLAV POKORNÝ
projektová činnost ve výstavbě
IČ: 71780572, DIČ: CZ8601154232
Provozovna: Řípská 1310/11e, 627 00 Brno
www.kabel-projekt.cz

Společnost zastoupena:

KABEL-PROJEKT

Miroslav Pokorný
Sadová 917/56, 678 01 Blansko
IČ: 71780572, DIČ: CZ8601154232
Provozovna: KABEL-PROJEKT, Řípská 1310/11e, 627 00 Brno - Slatina

SATT

SATT a.s.
Okružní 11
591 01 Žďár nad Sázavou
www.satt.cz

Vyřizuje: Zdeněk Vrkoč
tel. 566 654 841, 777 734 900
mailto:vrkoc@satt.cz

27. 12. 2022

Mostní projekce s.r.o.
Jana Babáka 2733/11
612 00 Brno

Vyjádření k existenci sítí v majetku SATT a.s. pro:

Oprava mostu ev. č. ZR-004, ul. Studentská, Žďár nad Sázavou

V předmětném území se **nenachází sítě** v majetku SATT a.s.

Toto vyjádření je platné jeden rok.

Naše společnost má zájem o položení komunikační sítě v této lokalitě.
Prosíme Vás o kontaktování našich pracovníků:

Jaroslav Bukáček
Mob: 777 734 920
e-mail: bukacek@satt.cz

René Procházka
Mob: 777 734 919
e-mail: prochazka@satt.cz

Jiří Padalík
Mob: 724 734 183
e-mail: padalik@satt.cz

S pozdravem
Zdeněk Vrkoč
Technik SATT a.s.


SATT
SATT a.s., Okružní 1189/11
591 01 Žďár nad Sázavou
IČ: 60749105 DIČ: CZ60749105



Vyřizuje: Dundáček Petr

E-mail: petr.dundacek@t-mobile.cz

Mostní projekce s.r.o.
Ing. František Pokorný
Jana Babáka 2733/11
612 00 Brno

Naše značka: **E12202/23**

V Praze dne: **2.3.2023**

Vyjádření a stanovení podmínek pro udělení souhlasu s umístěním stavby v ochranném pásmu sítě technické infrastruktury (TI) společnosti T-Mobile Czech Republic a.s.

Vydané podle § 101 ZÁKONA Č. 127/2005 Sb., o elektronických komunikacích a o změně některých souvisejících zákonů (zákon o elektronických komunikacích – dále jen ZEK), ve znění pozdějších předpisů a §161 zákona č. 183/2006 Sb., o územním plánování a stavebním řádu (stavební zákon) či dle dalších příslušných právních předpisů

Věc: Oprava mostu ev. č. ZR-004, ul. Studentská, Žďár nad Sázavou

Stupeň: Sloučené územní a stavební řízení

Na základě předložených projektových podkladů dáváme **souhlasné stanovisko k vydání Územního souhlasu / rozhodnutí (Stavebního povolení) a následně souhlas s realizací stavby.**

Dle předložených dokladů nedojde ke kolizi s technickou infrastrukturou společnosti **T-Mobile Czech Republic a.s.**

Toto stanovisko má platnost 1 rok a nelze prodloužit. Po uplynutí platnosti zadejte žádost o nové stanovisko na:
<https://ochranasiti.t-mobile.cz/vyjadreni/>

T-Mobile
T-Mobile Czech Republic a.s.
Tomášova 2144/1
148 00 Praha 4
IČ 649 49 681, DIČ CZ64949681

.....
Ochrana sítí
Technologický úsek

V další komunikaci nebo požadavku doplňujících dotazů, uvádějte do „Předmětu“ e-mailu vždy číslo jednací.



Příloha č. 1

Rekapitulace žádosti o vyjádření k existenci sítě elektronických komunikací

Číslo žádosti: **E12202/23**
Název stavby /akce: **Oprava mostu ev. č. ZR-004, ul. Studentská, Žďár nad Sázavou**
Datum podání žádosti: **2.3.2023**
Důvod žádosti: **Sloučené územní a stavební řízení**
Popis jiného důvodu žádosti:
Poznámka:

Žadatel

Firma / organizace: **Mostní projekce s.r.o.**
IČ: **06754449**
DIČ:
Kontaktní osoba: **Ing. František Pokorný**
Adresa: **Jana Babáka 2733/11**
Město / obec: **Brno**
PSČ: **612 00**
Stát:
E-mail: **pokorny@mostniprojekce.cz**
Telefonní číslo: **776583906**

Stavebník

Firma / organizace: **Město Žďár nad Sázavou**
Kontaktní osoba: **Ing. Dana Wurzelová**
Adresa: **Žižkova 227/1**
Město / obec: **Žďár nad Sázavou**
PSČ: **59101**
Stát:
E-mail: **dana.wurzelova@zdarns.cz**
Telefonní číslo: **566688180**

Stavba

Výška nad terénem (metry): **0 m**
Projektant:
Druh stavby: **Dopravní infrastruktura - podchod, podjezd, most**
Hodnota projektu: **5 mil. Kč**
Měsíc zahájení stavby: **05/2023**
Měsíc ukončení stavby: **11/2023**

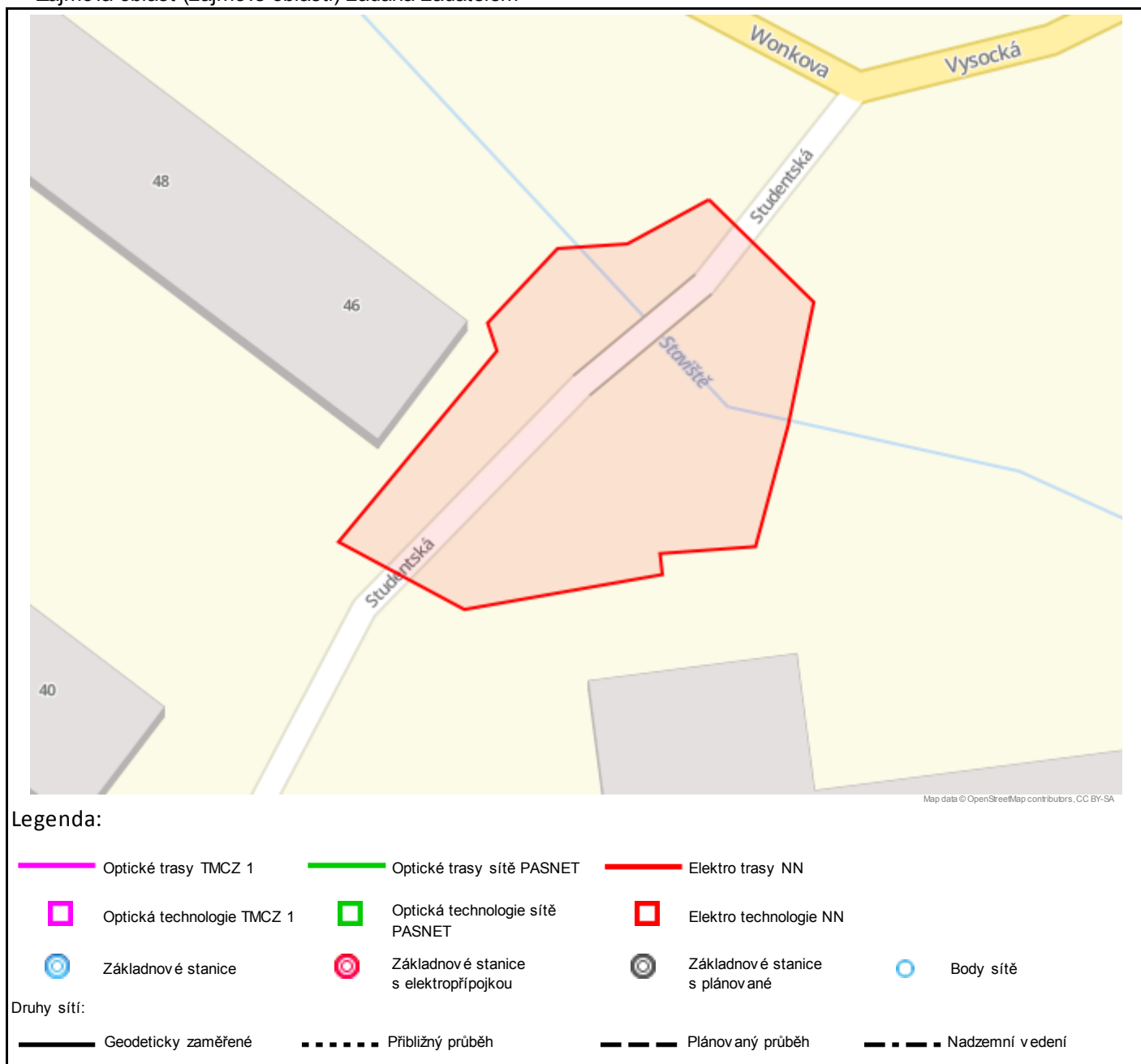
Odeslání stanoviska

E-mail: **pokorny@mostniprojekce.cz**

Příloha č. 2

Situační plánek

Zájmová oblast (zájmové oblasti) zadaná žadatelem



Geometrie zájmové oblasti (zájmových oblastí) žádosti ve formátu WKT a souřadnicovém systému S-JTSK. Zkopírováním textu lze geometrii zobrazit v jakémkoli softwaru podporujícím formát WKT.

```
POLYGON((-641516.508856254 -1114133.44005561,-641523.680165095 -1114136.30144413,-641529.505745787  
-1114136.00916892,-641536.005983416 -1114141.48115448,-641535.505097978 -1114143.87707224,-641550.451919942  
-1114158.09919655,-641540.698962018 -1114164.88918834,-641523.9831713 -1114163.92397729,-641523.973465738  
-1114162.17213752,-641516.005804385 -1114162.52033007,-641512.138813097 -1114152.84462043,-641508.827407377  
-1114142.9091302,-641516.508856254 -1114133.44005561))
```




**Mostní projekce s.r.o.
František Pokorný
Jana Babáka 2733/11
612 00 Brno**

V Praze, 4.10.2022

Naše zn.: **MW9910208983475081**

Věc: vyjádření k žádosti k akci **"Oprava mostu ev. č. ZR-004 na ulici Studentská, Žďár nad Sázavou"**

Společnost Vodafone Czech Republic a.s. (dále jen „Vodafone“), se sídlem Praha 5, náměstí Junkových 2, IČ: 25788001, zapsaná dne 13.8. 1999 v obchodním rejstříku vedeném Městským soudem v Praze pod spisovou značkou B.6064 a společnost Vantage Towers, s.r.o. se sídlem Závěšova 502/5, Nusle, 140 00 Praha 4, zapsaná v obchodním rejstříku vedeném u Městského soudu v Praze pod sp. zn. C 330005, IČO: 09056009, DIČ: CZ09056009 zastoupená Vodafone na základě plné moci Vám sděluje, že dle Vámi podané žádosti ze dne **4.10.2022**, která je nedílnou součástí tohoto vyjádření,

souhlasí s realizací projektu.

Ve Vámi zadaném zájmovém území a v uvedené výšce (výška stavby: 0 m, výška jeřábu: 0 m) se nenachází žádné podzemní ani nadzemní vedení.

Platnost vyjádření je **1 rok** od data vydání. Vyjádření je platné pouze v rámci předmětného projektu a pro důvod vydání vyjádření stanovený žadatelem v žádosti.

Vyjádření pozbývá platnosti uplynutím doby platnosti, změnou rozsahu zájmového území i změnou důvodu vydání vyjádření uvedeného v žádosti, to vše v závislosti na tom, která ze skutečností rozhodná pro pozbytí platnosti tohoto vyjádření nastane nejdříve. Po skončení platnosti si musíte podat novou žádost na adrese <https://www.zadostovyjadreni.cz/vodafone/>.

S pozdravem

v.z. Nora Hlásenská
Vodafone Czech Republic a. s.
náměstí Junkových 2808/2
150 00 Praha 5

Tel.: 775012847

E-mail: nora.hlasenska1@vodafone.com



Seznam příloh/přiložených souborů:

Zadost_MW9910208983475081.pdf



Předmět **FW: Žádost o vyjádření č. 2022379447 - Pokorný František - Mostní projekce s.r.o. - (ZDS č. 2022379447)**
Odesílatel Luboš Štěpánek, Ing. <lubos.stepanek@zdas.cz>
Adresát <pokorny@mostniprojekce.cz>
Datum 2022-10-05 12:35



Zdravím.

V uvedené lokalitě nemá ŽĐAS, a.s. inženýrské sítě.

S úctou

Ing Luboš Štěpánek
vedoucí provozu Energetika
ŽĐAS,a.s.
566643866
566642818
602751973
lubos.stepanek@zdas.cz

From: info@utilityreport.eu [mailto:info@utilityreport.eu]
Sent: Tuesday, October 4, 2022 1:17 PM
To: lubos.stepanek@zdas.cz
Subject: Žádost o vyjádření č. 2022379447 - Pokorný František - Mostní projekce s.r.o. - (ZDS č. 2022379447)

Dobrý den,

žádám Vás o vyjádření k technické infrastruktuře.

Důvod žádosti: Existence sítí

Název akce: Oprava mostu ev. č. ZR-004 na ulici Studentská, Žďár nad Sázavou

Žádost a případné přílohy jsou ke stažení zde:

<https://utilityreport.eu/collect/GetZipForSubjectTI?id=yKHVq7EU24hwx04hILsYYw%3D%3D>

S pozdravem

Mostní projekce s.r.o.

Ing. František Pokorný
Jana Babáka 2733/11
61200 Brno
e-mail: pokorny@mostniprojekce.cz

(Žádost byla zaslána prostřednictvím služby UtilityReport. Pokud chcete reagovat, nepoužívejte tlačítko Odpovědět.
Kontakt na žadatele naleznete výše v e-mailu.)

Zákaznické centrum služby UtilityReport
e-mail: info@mawis.eu
telefon: +420 251 618 458

Vzniká Digitální technická mapa České republiky (DTM ČR).

Přináší správcům TI nové povinnosti. Podívejte se na [webové stránky DTMČR](#), které podrobně vysvětlují problematiku z pohledu vlastníků a správců technické infrastruktury.
Pořádáme **bezplatné online semináře**. Přihlásit se můžete [zde](#).

Mostní projekce s.r.o.
Jana Babáka 2733 /11
61200 Brno

Váš dopis značky / ze dne	Naše značka	Vyřizuje	Místo odeslání / dne
0000116071 / 04.10.2022	UPTS/OS/316073/2022	Simona Hulíková	Praha / 05.10.2022

Věc: Vyjádření k existenci podzemních sítí spol. České Radiokomunikace, a.s.

Účel: Existence sítí

Akce: Oprava mostu ev. č. ZR-004 na ulici Studentská, Žďár nad Sázavou

K Vaší žádosti o vyjádření k existenci sítí Vám sdělujeme, že ve Vámi vyznačeném/řešeném území **nedojde ke styku s žádným podzemním vedením/zařízením v naší správě.**

S pozdravem

Za správnost:


České Radiokomunikace a.s.
Skokanská 2117/1
169 00 Praha 6
(53)

Simona Hulíková
Specialista ochrany sítě

Příloha: Daňový doklad

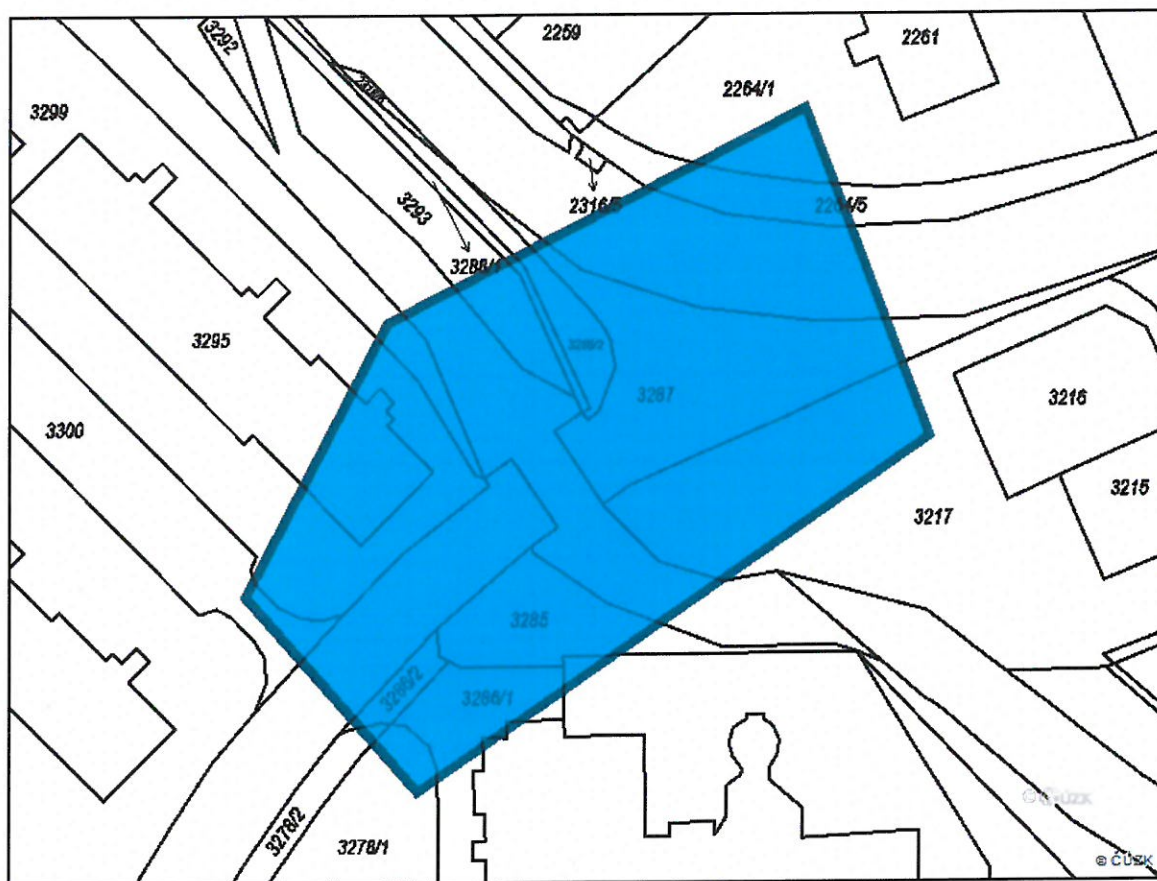
Platnost tohoto vyjádření je jeden rok od data vystavení, tj. do 05.10.2023

PIN: 5302

Úhradu částky za vyjádření provedte na účet Českých Radiokomunikací, a.s. Číslo účtu Českých Radiokomunikací, a.s. vč. variabilního symbolu naleznete na přiloženém Zjednodušeném daňovém dokladu.

Žádost č. j. UPTS/OS/316073/2022

Zájmové území



Poznámka: Upozorňujeme Vás, že toto stanovisko **NELZE** uplatnit pro umístění a provoz větrných elektráren.



František Pokorný
Mostní projekce s.r.o.
Jana Babáka 2733
612 00 Brno

(dále jen „žadatel“)

Číslo žádosti	Naše značka	Vyřizuje / linka / e-mail	Místo odeslání / dne
202208752	08752/2022/CEPS	Michal Rotbauer / +420381107239 / rotbauer@ceps.cz	Praha / 4. 10. 2022

Sdělení o poloze technické infrastruktury (přenosové soustavy) podle § 161 zákona č. 183/2006 Sb., stavební zákon

Název záměru: Oprava mostu ev. č. ZR-004 na ulici Studentská, Žďár nad Sázavou (dále jen „Záměr“)

Vážený žadateli,

na základě Vaší žádosti o vydání sdělení podle § 161 zákona č. 183/2006 Sb., stavební zákon, Vám sdělujeme následující.

V území označeném Vaším polygonem (viz příloha č. 1 a 2 tohoto sdělení) se nenachází žádné zařízení přenosové soustavy, ani jeho ochranné pásmo.

Toto sdělení má platnost do 04. 10. 2024

S pozdravem

ČEPS, a.s.

 ČEPS, a.s.
Elektrárnská 774/2
101 52 Praha 10
DIČ: CZ25702556

Vedeme elektřinu nejvyššího napětí




Přílohy:

- 1) Polygon zájmového území*
- 2) Seznam parcel a katastrálních území dotčených polygonem zájmového území*

Vedeme elektřinu nejvyššího napětí

ČEPS, a.s., Elektrárenská 774/2, 101 52 Praha 10, tel.: +420 211 044 111, www.ceps.cz
IČO: 25702556, DIČ: CZ25702556, Bankovní spojení: Komerční banka, č. ú.: 19-3312670277/0100
Společnost je zapsána v obchodním rejstříku vedeném u Městského soudu v Praze, oddíl B, vložka 5597



ceps

5 m

měřítka	1:500
datum	04.10.2022
vyhotovil	Michal Rotbauer
číslo jednací	08752/2022/CEPS

- Nadzemní vedení 400 kV
- Nadzemní vedení 220 kV
- Nadzemní vedení 110 kV
- Ochranné pásmo vedení
- Stožárové místo
- Přepavní trasa transformátorů
- Vlečka pro přepravu transf.
- Elektrická stanice
- Ochranné pásmo stanice
- Optický kabel

Příloha č. 2 - Seznam parcel a katastrálních území dotčených polygonem zájmového území

Kód katastrálního území	Katastrální území	Parcelní číslo
795232	Město Žďár	3217
795232	Město Žďár	3277
795232	Město Žďár	3281
795232	Město Žďár	3285
795232	Město Žďár	3287
795232	Město Žďár	3291
795232	Město Žďár	3293
795232	Město Žďár	3294
795232	Město Žďár	3295
795232	Město Žďár	3299
795232	Město Žďár	3300
795232	Město Žďár	2264/1
795232	Město Žďár	2264/5
795232	Město Žďár	2316/1
795232	Město Žďár	3382/1
795232	Město Žďár	3288/1
795232	Město Žďár	3288/2
795232	Město Žďár	3278/1
795232	Město Žďár	3278/2
795232	Město Žďár	3286/1
795232	Město Žďár	3286/2

Mostní projekce s.r.o.
Jana Babáka 2733/11
612 00 Brno

Váš dopis zn.

ze dne

Číslo jednací 1202219359

Datum 4.10.2022

Vyřizuje Pavel Kříž

telefon +420 724 815 186

e-mail Pavel.Kriz@cdt.cz

Věc: **Souhrnné stanovisko k existenci sítí elektronických komunikací v majetku a/nebo ve správě ČD - Telematika a.s. .**

Název stavby: **Oprava mostu ev. č. ZR-004 na ulici Studentská, Žďár nad Sázavou**

V zájmovém území určeném a vyznačeném žadatelem **se nenachází** prostředky sítí elektronických komunikací v majetku a správě ČD - Telematika a.s. a zájmové území nezasahuje do ochranného pásma těchto sítí. Ochranné pásmo sítí elektronických komunikací určuje §102 zák. č. 127/2005 Sb., o elektronických komunikacích.

Vyjádření je platné pouze pro zájmové území vyznačené žadatelem včetně důvodu stanoveného žadatelem.

Vyjádření pozbývá platnosti dne 4.10.2024

ČD - Telematika a.s.
Pernerova 2819/2a
130 00 Praha 3

Žádost o vyjádření k existenci SEK je možné podávat elektronicky na vyjadreni.cdt.cz.

